



Innsbruck - Jenbach

Typ: **Strecke**
Etappen: **4**
Länge: **62.08 km**
Zeitraum: .. - ..

Gehzeit: **40:32 Stunden**
Aufstieg: **5884 Hm**
Abstieg: **5935 Hm**

Etappe 1

Innsbruck Hbf - Vintlalm - Hallerangerhaus

Wandern **T2** - 2113 Hm Aufstieg - 924 Hm Abstieg - **11:35** Stunden Gehzeit - 19.32 km Strecke

Innsbruck Hbf 584m - Vintlalm 1567m - Hallerangerhaus 1768m

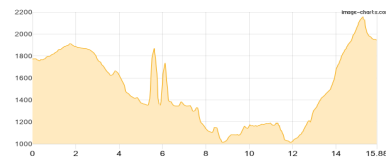


Etappe 2

Hallerangerhaus - Lamsenjochhütte

Wandern **T6** - 2765 Hm Aufstieg - 2590 Hm Abstieg - **16:30** Stunden Gehzeit - 15.88 km Strecke

Hallerangerhaus 1768m - Lamsenjochhütte 1953m

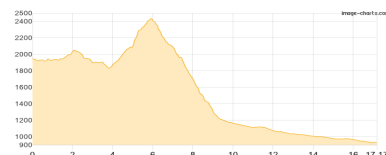


Etappe 3

Lamsenjochhütte - Hahnkampl - Sonnjoch - Pertisau

Wandern **T3** - 913 Hm Aufstieg - 1929 Hm Abstieg - **09:25** Stunden Gehzeit - 17.17 km Strecke

Lamsenjochhütte 1953m - Hahnkampl 2080m - Sonnjoch 2457m - Pertisau 930m - Pertisau 930m

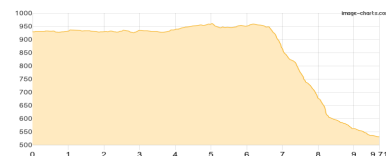


Etappe 4

Pertisau - Bahnhof Jenbach

Wandern **T1** - 93 Hm Aufstieg - 492 Hm Abstieg - **03:05** Stunden Gehzeit - 9.71 km Strecke

Pertisau 930m - Bahnhof Jenbach 530m





Innsbruch - Jenbach

Mögliche Unterkünfte

Vintalim 1567 m, AV: k.A., Dusche: k.A., Schlafplätze: -

Hallerangerhaus 1768 m, DAV, Dusche: ja, Tel: +43 664 8937583, Schlafplätze: 96

Lamsenjochhütte 1953 m, DAV, Dusche: k.A., Tel: +43 5244 620 63, mobil: +43 664 3528836, Schlafplätze: 140