



clara - essener rostocker

Typ:
Etappen: **5**
Länge: **46.53 km**
Zeitraum: .. - ..

Gehzeit: **28:27 Stunden**
Aufstieg: **4162 Hm**
Abstieg: **4161 Hm**

Etappe 1

Ströden - Clarahütte

Wandern **T2** - 969 Hm Aufstieg - 346 Hm Abstieg - **04:55** Stunden Gehzeit - 7.55 km Strecke

Ströden 1403m - Clarahütte 2038m

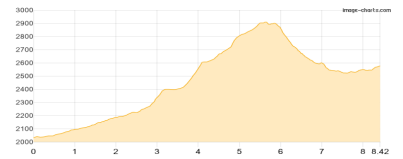


Etappe 2

Clarahütte - Lenkjöchlhütte

Wandern **T4** - 997 Hm Aufstieg - 453 Hm Abstieg - **05:25** Stunden Gehzeit - 8.42 km Strecke

Clarahütte 2038m - Lenkjöchlhütte 2603m



Etappe 3

Lenkjöchlhütte - Warnsdorfer Hütte

Wandern **T4** - 1388 Hm Aufstieg - 1652 Hm Abstieg - **10:10** Stunden Gehzeit - 16.34 km Strecke

Lenkjöchlhütte 2603m - Warnsdorfer Hütte 2336m

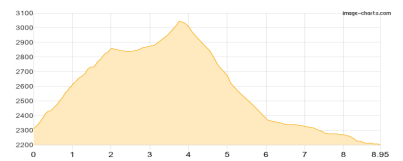


Etappe 4

Warnsdorfer Hütte - Essener-Rostocker Hütte

Wandern **T5** - 762 Hm Aufstieg - 872 Hm Abstieg - **05:30** Stunden Gehzeit - 8.95 km Strecke

Warnsdorfer Hütte 2336m - Essener-Rostocker Hütte 2208m

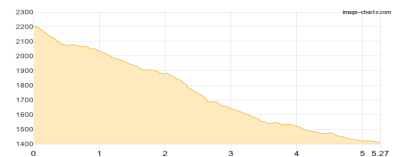


Etappe 5

Essener-Rostocker Hütte - Ströden

Wandern **T4** - 46 Hm Aufstieg - 838 Hm Abstieg - **02:30** Stunden Gehzeit - 5.27 km Strecke

Essener-Rostocker Hütte 2208m - Ströden 1403m





clara - essener rostocker

Mögliche Unterkünfte

Clarahütte 2038 m, DAV, Dusche: ja, Tel: +43 664 9758893, Schlafplätze: 18

Lenkjöchlhütte 2603 m, AV: k.A., Dusche: k.A., Tel: +39 0474 654144, Schlafplätze: 46

Warnsdorfer Hütte 2336 m, ÖAV, Dusche: k.A., Tel: +43 6564 8241, mobil: +43 664 4318777, Schlafplätze: 74

Essener-Rostocker Hütte 2208 m, DAV, Dusche: ja, Tel: +43 4877 5101, mobil: +43 660 7678426, Schlafplätze: 110