



# Grand Muveran

Typ: **Rundtour**  
Etappen: **5**  
Länge: **57.71 km**  
Zeitraum: .. - ..

Gehzeit: **40:23 Stunden**  
Aufstieg: **5912 Hm**  
Abstieg: **6453 Hm**

## Etappe 1

### Grand Muveran Tag 1 mit Grande Dent de Morcles

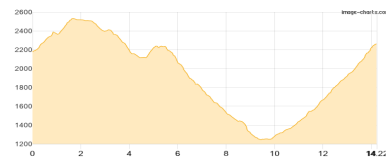
Hochalpin - 1295 Hm Aufstieg - 1051 Hm Abstieg - **08:05** Stunden Gehzeit - 11.73 km Strecke  
Cabane du Fenestral 2440m - Grande Dent de Morcles 2969m - Cabane de la Tourche 2198m



## Etappe 2

### Grand Muveran Tag 2

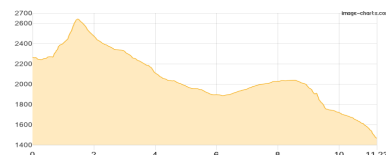
Wandern **T4** - 1615 Hm Aufstieg - 1531 Hm Abstieg - **10:20** Stunden Gehzeit - 14.22 km Strecke  
Cabane de la Tourche 2198m - Auberge Pont-Du-Nant 1251m - Cabane de Plan Neve 2262m



## Etappe 3

### Grand Muveran Tag 3

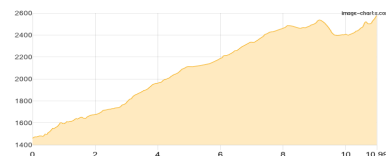
Wandern **T4** - 578 Hm Aufstieg - 1377 Hm Abstieg - **06:10** Stunden Gehzeit - 11.23 km Strecke  
Cabane de Plan Neve 2262m - Refuge Giacomini 1893m - Refuge du Lac de Derborence 1465m



## Etappe 4

### Grand Muveran Tag 4

Wandern **T3** - 1382 Hm Aufstieg - 265 Hm Abstieg - **06:35** Stunden Gehzeit - 10.99 km Strecke  
Refuge du Lac de Derborence 1465m - Gite d alpage de Dorbon 1954m - Cabane Rambert 2582m



## Etappe 5

### Grand Muveran Tag 5

Wandern **T5** - 1042 Hm Aufstieg - 2229 Hm Abstieg - **09:15** Stunden Gehzeit - 9.54 km Strecke  
Cabane Rambert 2582m - Grand Muveran 3051m





# Grand Muveran

## Mögliche Unterkünfte

Cabane du Fenestral 2440 m, AV: k.A., Dusche: k.A., Schlafplätze: 34

Cabane de la Tourche 2198 m, AV: k.A., Dusche: k.A., Schlafplätze: -

Cabane de Plan Neve 2262 m, AV: k.A., Dusche: k.A., Schlafplätze: -

Refuge Giacomini 1893 m, AV: k.A., Dusche: k.A., Tel: +41 24 498 22 95, Schlafplätze: 58

Refuge du Lac de Derborence 1465 m, AV: k.A., Dusche: k.A., Schlafplätze: -

Gite d alpage de Dorbon 1954 m, AV: k.A., Dusche: k.A., Schlafplätze: -

Cabane Rambert 2582 m, CAS, Dusche: k.A., Schlafplätze: -