



Papa-Tochter-Tour

Typ: **Hufeisen**
Etappen: **9**
Länge: **80.6 km**
Zeitraum: .. - ..

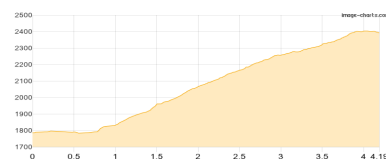
Gehzeit: **48:39 Stunden**
Aufstieg: **6556 Hm**
Abstieg: **7685 Hm**

Etappe 1

Schlegeisspeicher - Alelebach - Olpererhütte

Wandern **T2** - 639 Hm Aufstieg - 32 Hm Abstieg - **02:50** Stunden Gehzeit - 4.19 km Strecke

Schlegeisspeicher 1790m - Alelebach 2406m - Olpererhütte 2389m

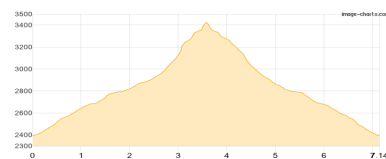


Etappe 2

Olpererhütte - Olperer - Olpererhütte

Hochalpin - 1033 Hm Aufstieg - 1032 Hm Abstieg - **06:25** Stunden Gehzeit - 7.14 km Strecke

Olpererhütte 2389m - Olperer 3476m - Olpererhütte 2389m



Etappe 3

Olpererhütte - Pfitscher Joch - Pfitscher-Joch-Haus

Wandern **T2** - 510 Hm Aufstieg - 637 Hm Abstieg - **04:15** Stunden Gehzeit - 9.05 km Strecke

Olpererhütte 2389m - Pfitscher Joch 2246m - Pfitscher-Joch-Haus 2276m



Etappe 4

Pfitscher-Joch-Haus - Rotbachspitze - Pfitscher-Joch-Haus

Wandern **T3** - 622 Hm Aufstieg - 622 Hm Abstieg - **04:10** Stunden Gehzeit - 6.08 km Strecke

Pfitscher-Joch-Haus 2276m - Rotbachspitze 2897m - Pfitscher-Joch-Haus 2276m



Etappe 5

Pfitscher-Joch-Haus - Furtschaglhaus

Wandern **T3** - 674 Hm Aufstieg - 652 Hm Abstieg - **05:30** Stunden Gehzeit - 12.63 km Strecke

Pfitscher-Joch-Haus 2276m - Furtschaglhaus 2295m

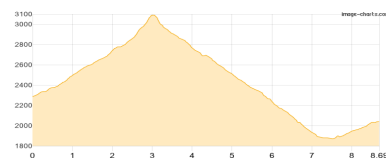


Etappe 6

Furtschaglhaus - Schönbichler Horn - Berliner Hütte

Wandern **T3** - 998 Hm Aufstieg - 1246 Hm Abstieg - **06:55** Stunden Gehzeit - 8.69 km Strecke

Furtschaglhaus 2295m - Schönbichler Horn 3134m - Berliner Hütte 2042m





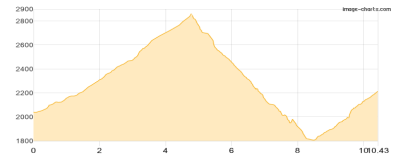
Papa-Tochter-Tour

Etappe 7

Berliner Hütte - Greizer Hütte

Wandern **T5** - 1328 Hm Aufstieg - 1153 Hm Abstieg - **08:05** Stunden Gehzeit - 10.43 km Strecke

Berliner Hütte 2042m - Greizer Hütte 2227m

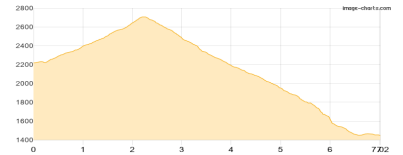


Etappe 8

Greizer Hütte - Grüne-Wand-Hütte

Wandern **T3** - 531 Hm Aufstieg - 1300 Hm Abstieg - **05:15** Stunden Gehzeit - 7.02 km Strecke

Greizer Hütte 2227m - Grüne-Wand-Hütte 1438m

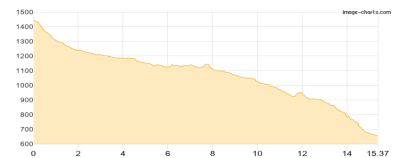


Etappe 9

Grüne-Wand-Hütte - Stillup - Mayrhofen

Hochalpin - 221 Hm Aufstieg - 1011 Hm Abstieg - **05:15** Stunden Gehzeit - 15.37 km Strecke

Grüne-Wand-Hütte 1438m - Stillup 1116m - Mayrhofen 658m





Papa-Tochter-Tour

Mögliche Unterkünfte

Olpererhütte 2389 m, DAV, Dusche: ja, Tel: +43 720 346930, mobil: +43 664 417 6566, Schlafplätze: 60

Pfitscher-Joch-Haus 2276 m, privat, Dusche: k.A., Tel: +39 0472 630119, Schlafplätze: 30

Furtschaglhaus 2295 m, DAV, Dusche: ja, Tel: +43 676 9579818, Schlafplätze: 132

Berliner Hütte 2042 m, DAV, Dusche: ja, Tel: +43 5286 5223, mobil: +43 676 7 05 14 73, Schlafplätze: 177

Greizer Hütte 2227 m, DAV, Dusche: k.A., mobil: +43 664 1405003, Schlafplätze: 88

Grüne-Wand-Hütte 1438 m, privat, Dusche: k.A., Schlafplätze: 29