



# myTiroler

Typ:	<b>Strecke</b>	Gehzeit:	<b>96:01 Stunden</b>
Etappen:	<b>14</b>	Aufstieg:	<b>12755 Hm</b>
Länge:	<b>171.16 km</b>	Abstieg:	<b>15021 Hm</b>
Zeitraum:	<b>13.07.2023 - 30.07.2023</b>		

## Etappe 1 13.07.2023 Donnerstag

### Tag1

Wandern - 1172 Hm Aufstieg - 274 Hm Abstieg - **06:40** Stunden Gehzeit - 14.7 km Strecke

Schlegeisspeicher 1790m - Zamsgatterl 1790m - Pfitscher-Joch-Haus 2276m - Kluppen 2940m - Europahütte 2693m

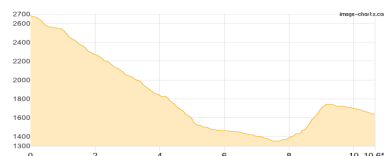


## Etappe 2 14.07.2023 Freitag

### Tag2

Wandern **T2** - 412 Hm Aufstieg - 1458 Hm Abstieg - **05:40** Stunden Gehzeit - 10.65 km Strecke

Europahütte 2693m - Venn 1472m - Sattelbergalm 1633m

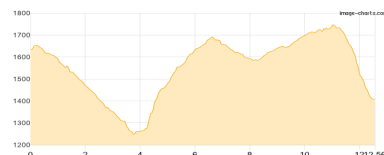


## Etappe 3 15.07.2023 Samstag

### Tag3

Wandern **T1** - 682 Hm Aufstieg - 908 Hm Abstieg - **05:45** Stunden Gehzeit - 12.56 km Strecke

Sattelbergalm 1633m - Jugend- und Seminarhaus Obernberg 1400m

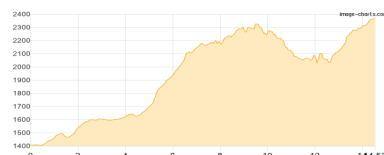


## Etappe 4 16.07.2023 Sonntag

### Tag4

Wandern **T3** - 1801 Hm Aufstieg - 841 Hm Abstieg - **09:40** Stunden Gehzeit - 14.53 km Strecke

Jugend- und Seminarhaus Obernberg 1400m - Portjoch 2128m - Tribulaunhütte (I) 2369m

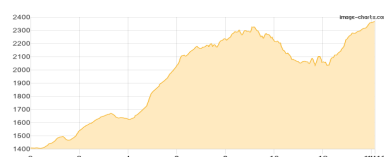


## Etappe 5 16.07.2023 Sonntag

### Tag4

Wandern **T3** - 1812 Hm Aufstieg - 852 Hm Abstieg - **09:40** Stunden Gehzeit - 14.13 km Strecke

Jugend- und Seminarhaus Obernberg 1400m - Tribulaunhütte (I) 2369m

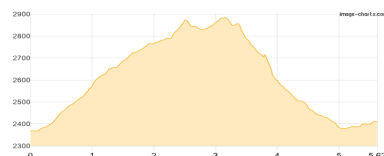


## Etappe 6 17.07.2023 Montag

### Tag5

Wandern **T4** - 656 Hm Aufstieg - 612 Hm Abstieg - **04:10** Stunden Gehzeit - 5.62 km Strecke

Tribulaunhütte (I) 2369m - Magdeburger Hütte 2423m





## Etappe 7 18.07.2023 Dienstag

### Tag6

Wandern **T3** - 1148 Hm Aufstieg - 1385 Hm Abstieg - **08:35** Stunden Gehzeit - 15.06 km Strecke

Magdeburger Hütte 2423m - Allriss Alm 1548m - Pirscheralm 2160m



## Etappe 8

### Tag7

Wandern **T3** - 791 Hm Aufstieg - 851 Hm Abstieg - **06:00** Stunden Gehzeit - 12.26 km Strecke

Pirscheralm 2160m - Moarerbergalm (Poschalm) 2110m



## Etappe 9 20.07.2023 Donnerstag

### Tag8

Wandern **T3** - 621 Hm Aufstieg - 382 Hm Abstieg - **03:40** Stunden Gehzeit - 6.06 km Strecke

Moarerbergalm (Poschalm) 2110m - Schneeberghütte 2355m



## Etappe 10 21.07.2023 Freitag

### Tag9

Wandern **T3** - 351 Hm Aufstieg - 886 Hm Abstieg - **04:05** Stunden Gehzeit - 8.4 km Strecke

Schneeberghütte 2355m - Obere Gostalm 1994m - Gasthof Hochfirst 1800m

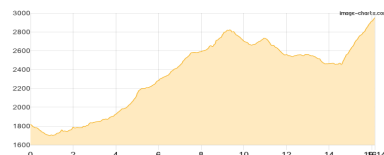


## Etappe 11 22.07.2023 Samstag

### Tag10

Wandern **T4** - 1888 Hm Aufstieg - 756 Hm Abstieg - **10:00** Stunden Gehzeit - 16.14 km Strecke

Gasthof Hochfirst 1800m - Seeberalm 1842m - Sonnenbichl 2193m - Rauhjoch-Biwak 2708m - Zwickauer Hütte 2989m



## Etappe 12 23.07.2023 Sonntag

### Tag11

Wandern **T3** - 915 Hm Aufstieg - 1727 Hm Abstieg - **08:30** Stunden Gehzeit - 14.92 km Strecke

Zwickauer Hütte 2989m - Oberkaser Alm 2131m

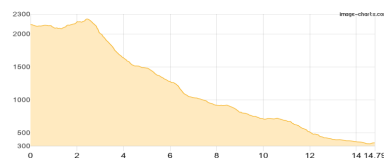


## Etappe 13 30.07.2023 Sonntag

### Tag12

Wandern **T3** - 281 Hm Aufstieg - 2073 Hm Abstieg - **07:10** Stunden Gehzeit - 14.79 km Strecke

Oberkaser Alm 2131m - Taufenscharte 2230m - Leiteralalm 1522m - Bergstation Korblift 1550m - Vellau 913m



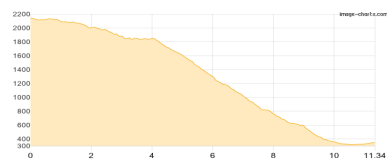


**Etappe 14** 30.07.2023 Sonntag

**Tag12**

Wandern **T3** - 225 Hm Aufstieg - 2016 Hm Abstieg - **06:20** Stunden Gehzeit - 11.34 km Strecke

Oberkaser Alm 2131m





## Mögliche Unterkünfte

Pfitscher-Joch-Haus 2276 m, privat, Dusche: k.A., Tel: +39 0472 630119, Schlafplätze: 30

Europahütte 2693 m, DAV+CAI, Dusche: nein, Tel: +39 0472 646076, Schlafplätze: 88

Venn 1472 m, AV: k.A., Dusche: k.A., Schlafplätze: -

Sattelbergalm 1633 m, privat, Dusche: ja, mobil: +43 664 2108273, Schlafplätze: 49

Jugend- und Seminarhaus Obernberg 1400 m, ÖAV, Dusche: k.A., Tel: +43 5274 87475, mobil: +43 680 5540877, Schlafplätze: 76

Tribulaunhütte (I) 2369 m, CAI, Dusche: k.A., Tel: +39 0472 632470, Schlafplätze: 37

Magdeburger Hütte 2423 m, CAI, Dusche: k.A., Tel: +39 0472 632472, Schlafplätze: 50

Allriss Alm 1548 m, AV: k.A., Dusche: k.A., Schlafplätze: -

Pirscheralm 2160 m, AV: k.A., Dusche: k.A., Schlafplätze: -

Moarerbergalm (Poschalm) 2110 m, AV: k.A., Dusche: k.A., Schlafplätze: -

Schneeberghütte 2355 m, privat, Dusche: k.A., Tel: +39 0473 647045, mobil: +39 348 6905656, Schlafplätze: 100

Obere Gostalm 1994 m, AV: k.A., Dusche: k.A., Schlafplätze: -

Gasthof Hochfirst 1800 m, privat, Dusche: k.A., Tel: +39 0473 647040, Schlafplätze: 38

Zwickauer Hütte 2989 m, CAI, Dusche: k.A., Tel: +39 0473 646700, Schlafplätze: 60

Oberkaser Alm 2131 m, privat, Dusche: k.A., Tel: +39 0473 420 452, Schlafplätze: 25

Leiteralm 1522 m, privat, Dusche: k.A., Schlafplätze: -