



# Hochfeiler Tour 2023

Typ: **Rundtour**  
Etappen: **3**  
Länge: **43.79 km**  
Zeitraum: **.. - ..**

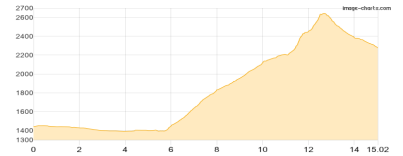
Gehzeit: **26:56 Stunden**  
Aufstieg: **3913 Hm**  
Abstieg: **3908 Hm**

## Etappe 1

### St. Jakob Feuerwehr - Brixner Hütte

Wandern **T3** - 1330 Hm Aufstieg - 495 Hm Abstieg - **07:40** Stunden Gehzeit - 15.02 km Strecke

Brixner Hütte 2300m

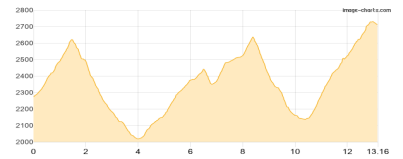


## Etappe 2

### Brixner Hütte - Kreta - Gliederscharte - Hochfeilerhütte

Wandern **T6** - 1681 Hm Aufstieg - 1245 Hm Abstieg - **09:50** Stunden Gehzeit - 13.16 km Strecke

Brixner Hütte 2300m - Gliederscharte 2644m - Hochfeilerhütte 2710m

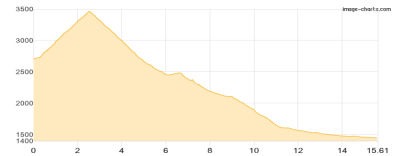


## Etappe 3

### Hochfeilerhütte - Hochfeiler - St. Jakob Feuerwehr

Wandern **T3** - 902 Hm Aufstieg - 2168 Hm Abstieg - **09:25** Stunden Gehzeit - 15.61 km Strecke

Hochfeilerhütte 2710m - Hochfeiler 3510m





# Hochfeiler Tour 2023

## **Mögliche Unterkünfte**

Brixner Hütte 2300 m, AVS, Dusche: k.A., Tel: +39 0472 547131, Schlafplätze: 40

Hochfeilerhütte 2710 m, AV: ja, Dusche: k.A., Tel: +39 0472 646071, Schlafplätze: 94