



# Kiental

Typ: **Hufeisen**  
Etappen: **4**  
Länge: **57.57 km**  
Zeitraum: .. - ..

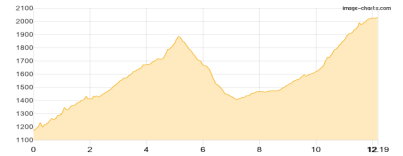
Gehzeit: **34:51 Stunden**  
Aufstieg: **5369 Hm**  
Abstieg: **4648 Hm**

## Etappe 1

### Pochtenfall-Griesalp-Hohkien

Wandern **T2** - 1538 Hm Aufstieg - 676 Hm Abstieg - **08:05** Stunden Gehzeit - 12.19 km Strecke

Griesalp 1409m

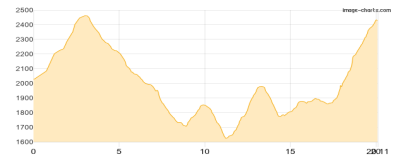


## Etappe 2

### Hohkien-Saxeten-Schilthornhütte

Wandern **T4** - 1699 Hm Aufstieg - 1300 Hm Abstieg - **10:55** Stunden Gehzeit - 20.11 km Strecke

Schilthornhütte 2432m

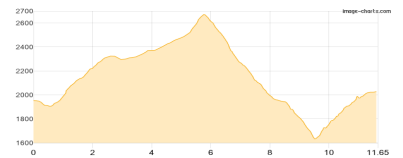


## Etappe 3

### Suls-Lobhorn-Hütte - Sattel - Hohkien

Wandern **T2** - 1226 Hm Aufstieg - 1150 Hm Abstieg - **07:55** Stunden Gehzeit - 11.65 km Strecke

Suls-Lobhorn-Hütte 1955m



## Etappe 4

### Griesalp

Wandern **T2** - 906 Hm Aufstieg - 1522 Hm Abstieg - **07:55** Stunden Gehzeit - 13.62 km Strecke

Griesalp 1409m





# Kiental

## Mögliche Unterkünfte

Schilthornhütte 2432 m, AV: k.A., Dusche: k.A., Schlafplätze: -

Suls-Lobhorn-Hütte 1955 m, SAC, Dusche: k.A., Tel: +41 79 656 53 20, Schlafplätze: -