



# Dachstein Sander

Typ: **Rundtour**  
Etappen: **6**  
Länge: **73.9 km**  
Zeitraum: **.. - ..**

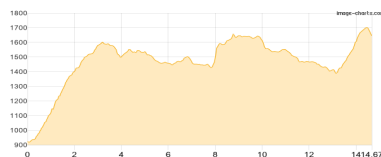
Gehzeit: **38:46 Stunden**  
Aufstieg: **5276 Hm**  
Abstieg: **5331 Hm**

## Etappe 1

### Gosausee - Törleck - Hofpürglhütte

Wandern **T4** - 1533 Hm Aufstieg - 811 Hm Abstieg - **08:45** Stunden Gehzeit - 14.67 km Strecke

Gosausee 915m - Törleck 1618m



## Etappe 2

### Hofpürglhütte - Dachsteinsüdwandhütte

Wandern **T4** - 1206 Hm Aufstieg - 1044 Hm Abstieg - **08:25** Stunden Gehzeit - 16.92 km Strecke

Hofpürglhütte 1705m - Dachsteinsüdwandhütte 1871m

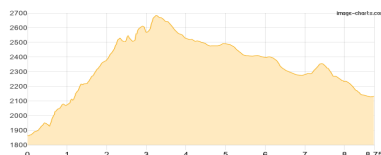


## Etappe 3

### Dachsteinsüdwandhütte - Hunerkogel - Guttenberghaus

Klettersteig - 1143 Hm Aufstieg - 873 Hm Abstieg - **06:45** Stunden Gehzeit - 8.75 km Strecke

Dachsteinsüdwandhütte 1871m - Hunerkogel 2700m - Guttenberghaus 2146m

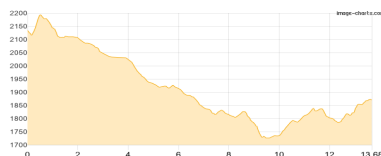


## Etappe 4

### Guttenberghaus - Wiesberghaus

Wandern **T3** - 379 Hm Aufstieg - 641 Hm Abstieg - **04:50** Stunden Gehzeit - 13.68 km Strecke

Guttenberghaus 2146m - Wiesberghaus 1884m

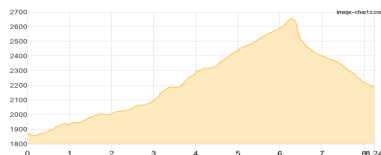


## Etappe 5

### Wiesberghaus - Adamekhütte

Klettersteig - 825 Hm Aufstieg - 505 Hm Abstieg - **04:50** Stunden Gehzeit - 8.24 km Strecke

Wiesberghaus 1884m - Adamekhütte 2196m



## Etappe 6

### Adamekhütte - Gosausee

Wandern **T5** - 190 Hm Aufstieg - 1457 Hm Abstieg - **05:10** Stunden Gehzeit - 11.64 km Strecke

Adamekhütte 2196m - Gosausee 915m





## Dachstein Sander

### Mögliche Unterkünfte

Hofpürglhütte 1705 m, ÖAV, Dusche: k.A., Tel: +43 6453 8304, mobil: +43 676 3718566, Schlafplätze: 134

Dachsteinsüdwandhütte 1871 m, privat, Dusche: k.A., Tel: +43 3687 81509, Schlafplätze: 60

Guttenberghaus 2146 m, ÖAV, Dusche: k.A., Tel: +43 3687 22753, mobil: +43 664 3022 956, Schlafplätze: 76

Wiesberghaus 1884 m, Naturfreunde, Dusche: k.A., Schlafplätze: -

Adamekhütte 2196 m, ÖAV, Dusche: k.A., Tel: +43 664 5473481, Schlafplätze: -