



Alpenwanderung Q11

Typ: **Rundtour**
Etappen: **6**
Länge: **45.85 km**
Zeitraum: **.. - ..**

Gehzeit: **26:07 Stunden**
Aufstieg: **4016 Hm**
Abstieg: **3423 Hm**

Etappe 1

Jochberg - Staffelalm - Glaswandscharte - Tutzinger Hütte

Wandern - 714 Hm Aufstieg - 918 Hm Abstieg - **05:35** Stunden Gehzeit - 11.22 km Strecke

Jochberg [TÖL] 1565m - Staffelalm 1317m - Glaswandscharte 1341m - Tutzinger Hütte 1325m

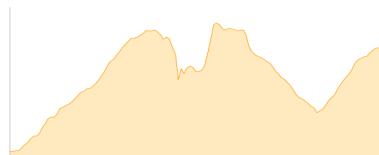


Etappe 2

Tutzinger Hütte - Benediktenwand - Latschenkopf

Wandern - 897 Hm Aufstieg - 571 Hm Abstieg - **04:50** Stunden Gehzeit - 5.36 km Strecke

Tutzinger Hütte 1325m - Benediktenwand 1801m - Latschenkopf (Lenggries) 1712m

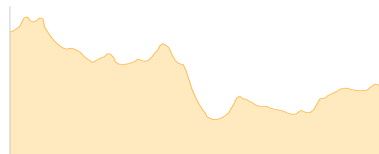


Etappe 3

Latschenkopf - Brauneck Gipfel

Wandern - 229 Hm Aufstieg - 341 Hm Abstieg - **01:45** Stunden Gehzeit - 2.4 km Strecke

Latschenkopf (Lenggries) 1712m



Etappe 4

Rasthütte Engalm - Binsalm-Niederleger - Sonnjoch

Wandern - 1261 Hm Aufstieg - 112 Hm Abstieg - **05:20** Stunden Gehzeit - 7.25 km Strecke

Rasthütte Engalm 1227m - Binsalm-Niederleger 1502m - Sonnjoch 2457m



Etappe 5

Binsalm-Niederleger - Falkenhütte

Wandern - 767 Hm Aufstieg - 465 Hm Abstieg - **04:30** Stunden Gehzeit - 8.3 km Strecke

Binsalm-Niederleger 1502m - Falkenhütte [T] 1846m

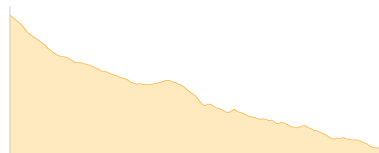


Etappe 6

Falkenhütte - Kleiner Ahornboden - Simmering

Wandern - 148 Hm Aufstieg - 1016 Hm Abstieg - **04:05** Stunden Gehzeit - 11.33 km Strecke

Falkenhütte [T] 1846m - Kleiner Ahornboden 1400m - Johannestal 973m





Alpenwanderung Q11

Mögliche Unterkünfte

Staffelalm 1317 m, AV: k.A., Dusche: k.A., Schlafplätze: -

Tutzingen Hütte 1325 m, DAV, Dusche: k.A., Tel: +49 8857 8992765, mobil: +49 175 1641690, Schlafplätze: 91

Binsalm-Niederleger 1502 m, privat, Dusche: k.A., Schlafplätze: -

Falkenhütte [T] 1846 m, DAV, Dusche: k.A., Tel: +43 5245 245, Schlafplätze: 130

Kleiner Ahornboden 1400 m, AV: k.A., Dusche: k.A., Schlafplätze: -