



Sander2

Typ:
Etappen: **6**
Länge: **70.46 km**
Zeitraum: .. - ..

Gehzeit: **38:00 Stunden**
Aufstieg: **5217 Hm**
Abstieg: **5264 Hm**

Etappe 1

Gosausee - Törleck - Hofpürglhütte

Wandern **T4** - 1533 Hm Aufstieg - 811 Hm Abstieg - **08:45** Stunden Gehzeit - 14.67 km Strecke

Gosausee 915m - Törleck 1618m

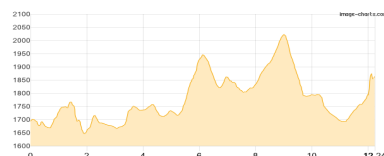


Etappe 2

Sulzenhals - Tor - Dachsteinsüdwandhütte

Wandern **T4** - 1056 Hm Aufstieg - 886 Hm Abstieg - **06:55** Stunden Gehzeit - 12.24 km Strecke

Sulzenhals 1824m - Tor 2029m - Dachsteinsüdwandhütte 1871m

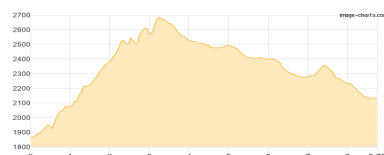


Etappe 3

Dachsteinsüdwandhütte - Hunerkogel - Guttenberghaus

Klettersteig - 1143 Hm Aufstieg - 873 Hm Abstieg - **06:45** Stunden Gehzeit - 8.75 km Strecke

Dachsteinsüdwandhütte 1871m - Hunerkogel 2700m - Guttenberghaus 2146m

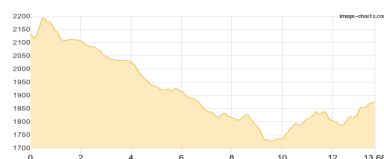


Etappe 4

Guttenberghaus - Wiesberghaus

Wandern **T3** - 379 Hm Aufstieg - 641 Hm Abstieg - **04:50** Stunden Gehzeit - 13.68 km Strecke

Guttenberghaus 2146m - Wiesberghaus 1884m



Etappe 5

Wiesberghaus - Hoher Trog - Adamekhütte

Wandern **T5** - 916 Hm Aufstieg - 596 Hm Abstieg - **05:35** Stunden Gehzeit - 9.48 km Strecke

Wiesberghaus 1884m - Hoher Trog 2350m - Adamekhütte 2196m

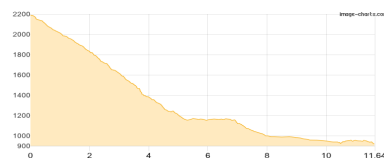


Etappe 6

Adamekhütte - Gosausee

Wandern **T5** - 190 Hm Aufstieg - 1457 Hm Abstieg - **05:10** Stunden Gehzeit - 11.64 km Strecke

Adamekhütte 2196m - Gosausee 915m





Sander2

Mögliche Unterkünfte

Dachsteinsüdwandhütte 1871 m, privat, Dusche: k.A., Tel: +43 3687 81509, Schlafplätze: 60

Guttenberghaus 2146 m, ÖAV, Dusche: k.A., Tel: +43 3687 22753, mobil: +43 664 3022 956, Schlafplätze: 76

Wiesberghaus 1884 m, Naturfreunde, Dusche: k.A., Schlafplätze: -

Adamekhütte 2196 m, ÖAV, Dusche: k.A., Tel: +43 664 5473481, Schlafplätze: -