



# Dolomites 2023

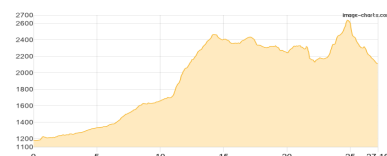
|           |                                |           |                      |
|-----------|--------------------------------|-----------|----------------------|
| Typ:      | <b>Strecke</b>                 | Gehzeit:  | <b>43:20 Stunden</b> |
| Etappen:  | <b>6</b>                       | Aufstieg: | <b>5867 Hm</b>       |
| Länge:    | <b>77.9 km</b>                 | Abstieg:  | <b>6485 Hm</b>       |
| Zeitraum: | <b>00.00.0000 - 00.00.0000</b> |           |                      |

## Etappe 1

**Innichen - Sexten - Dreischusterhütte - Dreizinnenhütte - Rifugio Auronzo**

Wandern **T4** - 2286 Hm Aufstieg - 1351 Hm Abstieg - **14:05** Stunden Gehzeit - 27.16 km Strecke

Dreischusterhütte 1626m - Dreizinnenhütte 2405m - Rifugio Auronzo 2320m

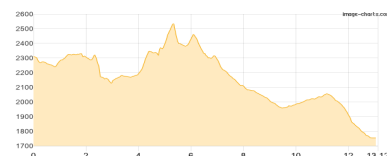


## Etappe 2

**Rifugio Auronzo - Rifugio Fonda-Savio - Forcella della Neve - ... - P Misurina**

Wandern **T4** - 877 Hm Aufstieg - 1433 Hm Abstieg - **07:35** Stunden Gehzeit - 13.12 km Strecke

Rifugio Auronzo 2320m - Rifugio Fonda-Savio 2367m - Forcella della Neve 2471m - Rifugio Citta Di Carpi 2107m - P Misurina 1748m

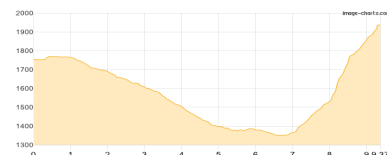


## Etappe 3

**P Misurina - Rifugio Vandelli**

Wandern **T4** - 635 Hm Aufstieg - 454 Hm Abstieg - **04:30** Stunden Gehzeit - 9.37 km Strecke

P Misurina 1748m - Rifugio Vandelli 1923m

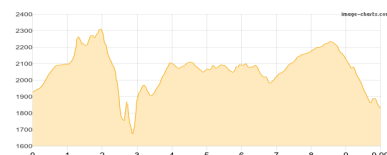


## Etappe 4

**Rifugio Vandelli - Bivacco Comici - Forc. Grande - Rif- San Marco**

Wandern **T5** - 1561 Hm Aufstieg - 1660 Hm Abstieg - **09:50** Stunden Gehzeit - 9.99 km Strecke

Rifugio Vandelli 1923m - Bivacco Comici 2000m - Rifugio San Marco 1823m

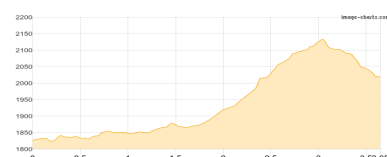


## Etappe 5

**Rif- San Marco - Rif- Pietro Galassi**

Wandern **T2** - 361 Hm Aufstieg - 170 Hm Abstieg - **02:00** Stunden Gehzeit - 3.65 km Strecke

Rifugio San Marco 1823m - Rif. Pietro Galassi 2016m



## Etappe 6

**Rif- Pietro Galassi - Rifugio "Capanna degli Alpini" - Bar alla Pineta - Calalzo - ... - Cortina**

Wandern **T2** - 147 Hm Aufstieg - 1417 Hm Abstieg - **05:20** Stunden Gehzeit - 14.61 km Strecke

Rif. Pietro Galassi 2016m - Bar alla Pineta 1047m





## Dolomites 2023

### Mögliche Unterkünfte

Dreischusterhütte 1626 m, AVS, Dusche: k.A., Tel: +39 0474 966610, Schlafplätze: 52

Dreizinnenhütte 2405 m, CAI, Dusche: ja, Tel: +39 0474 972002, Schlafplätze: -

Rifugio Auronzo 2320 m, CAI, Dusche: k.A., Schlafplätze: -

Rifugio Fonda-Savio 2367 m, AV: k.A., Dusche: k.A., Schlafplätze: -

Rifugio Citta Di Carpi 2107 m, AV: k.A., Dusche: k.A., Schlafplätze: -

Rifugio Vandelli 1923 m, AV: k.A., Dusche: k.A., Schlafplätze: -

Rifugio San Marco 1823 m, CAI, Dusche: k.A., Tel: +39 0436 9444, Schlafplätze: -

Rif. Pietro Galassi 2016 m, CAI, Dusche: k.A., mobil: +39 340 121 4300, Schlafplätze: -