



ÖTZTAL TREK V2

Typ:
Etappen: **8**
Länge: **90.83 km**
Zeitraum: .. - ..

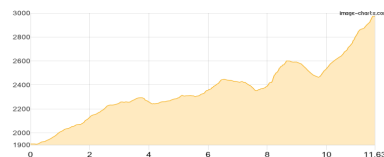
Gehzeit: **51:20 Stunden**
Aufstieg: **7054 Hm**
Abstieg: **7784 Hm**

Etappe 1

Obergurgl - Langtalereckhütte - Ramolhaus

Wandern **T4** - 1416 Hm Aufstieg - 348 Hm Abstieg - **07:00** Stunden Gehzeit - 11.63 km Strecke

Obergurgl 1906m - Langtalereckhütte 2430m - Ramolhaus 3006m

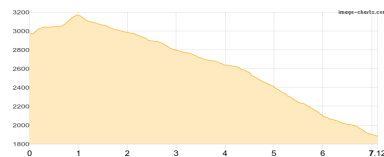


Etappe 2

Ramolhaus - Vent

Wandern **T3** - 209 Hm Aufstieg - 1306 Hm Abstieg - **04:15** Stunden Gehzeit - 7.12 km Strecke

Ramolhaus 3006m - Vent 1895m



Etappe 3

Vent - Hochjoch-Hospiz

Wandern **T2** - 709 Hm Aufstieg - 192 Hm Abstieg - **04:00** Stunden Gehzeit - 8.5 km Strecke

Vent 1895m - Hochjoch-Hospiz 2413m



Etappe 4

Hochjoch-Hospiz - Vernagthütte - Breslauer Hütte

Wandern **T4** - 1184 Hm Aufstieg - 747 Hm Abstieg - **07:05** Stunden Gehzeit - 12.42 km Strecke

Hochjoch-Hospiz 2413m - Vernagthütte 2755m - Breslauer Hütte 2844m



Etappe 5

Breslauer Hütte - Wildes Mannle - Koner Rinne - Tiefenbachgletscher - ... - Braunschweiger Hütte

Wandern **T5** - 1260 Hm Aufstieg - 1345 Hm Abstieg - **09:40** Stunden Gehzeit - 19.86 km Strecke

Breslauer Hütte 2844m - Wildes Mannle 3019m - Koner Rinne 2495m - Tiefenbachgletscher 2799m - Rettenbachgletscher 2663m - Braunschweiger Hütte 2759m



Etappe 6

Braunschweiger Hütte - Pollestal - Weißmaurachjoch - Rüsselsheimer Hütte

Wandern **T6** - 986 Hm Aufstieg - 1425 Hm Abstieg - **07:40** Stunden Gehzeit - 12.16 km Strecke

Braunschweiger Hütte 2759m - Pollestal 2320m - Weißmaurachjoch 2953m - Rüsselsheimer Hütte 2324m





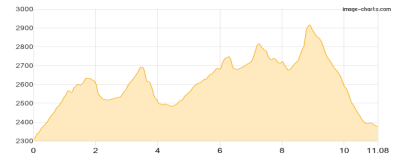
ÖTZTAL TREK V2

Etappe 7

Rüsselsheimer Hütte - Rötkarljoch - Breitlehnjöchl - Sandjöchl - Luibisscharte - Hauerseehütte

Wandern **T4** - 1209 Hm Aufstieg - 1144 Hm Abstieg - **07:50** Stunden Gehzeit - 11.08 km Strecke

Rüsselsheimer Hütte 2324m - Rötkarljoch 2710m - Breitlehnjöchl 2637m - Sandjöchl 2826m - Luibisscharte 2914m - Hauerseehütte 2383m

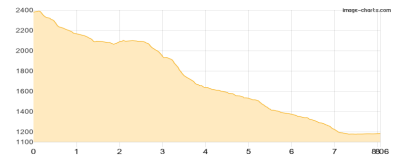


Etappe 8

Hauerseehütte - Längenfeld

Wandern **T3** - 81 Hm Aufstieg - 1277 Hm Abstieg - **03:55** Stunden Gehzeit - 8.06 km Strecke

Hauerseehütte 2383m - Längenfeld 1179m





ÖTZTAL TREK V2

Mögliche Unterkünfte

Langtalereckhütte 2430 m, DAV, Dusche: ja, Tel: +43 664 5268655, Schlafplätze: 92

Ramolhaus 3006 m, DAV, Dusche: k.A., Tel: +43 5256 6223, Schlafplätze: 52

Hochjoch-Hospiz 2413 m, DAV, Dusche: ja, Tel: +43 676 6305998, mobil: +43 720 347821, Schlafplätze: 60

Vernagthütte 2755 m, DAV, Dusche: ja, Tel: +43 5254 8128, mobil: +43 664 1412119, Schlafplätze: 172

Breslauer Hütte 2844 m, DAV, Dusche: ja, Tel: +43 5254 8156, mobil: +43 664 5300898, Schlafplätze: 160

Braunschweiger Hütte 2759 m, DAV, Dusche: ja, Tel: +43 664 2012013, mobil: +43 664 535 37 22, Schlafplätze: 183

Rüsselsheimer Hütte 2324 m, DAV, Dusche: ja, Tel: +43 5413 20300, mobil: +43 6642 808107, Schlafplätze: 35

Hauerseehütte 2383 m, DAV, Dusche: nein, mobil: +43 664 7828637, Schlafplätze: 15