



Heilbronner Weg 4 Tage

Typ: **Hufeisen**
Etappen: **4**
Länge: **55.58 km**
Zeitraum: .. - ..

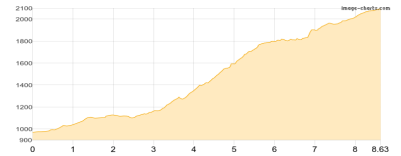
Gehzeit: **31:32 Stunden**
Aufstieg: **4428 Hm**
Abstieg: **4570 Hm**

Etappe 1

Alpe Eschbach - Enzianhütte -BY- - Rappenseehütte

Wandern **T2** - 1294 Hm Aufstieg - 173 Hm Abstieg - **05:50** Stunden Gehzeit - 8.63 km Strecke

Alpe Eschbach 967m - Enzianhütte [BY] 1804m - Rappenseehütte 2091m

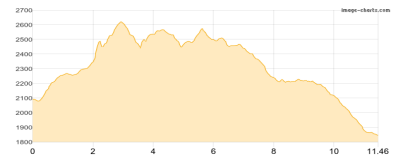


Etappe 2

Rappenseehütte - Hohes Licht - Bockkarkopf - Kemptner Hütte

Wandern **T4** - 1035 Hm Aufstieg - 1279 Hm Abstieg - **07:35** Stunden Gehzeit - 11.46 km Strecke

Rappenseehütte 2091m - Hohes Licht 2651m - Bockkarkopf 2609m - Kemptner Hütte 1845m

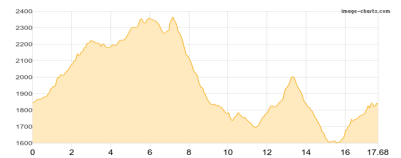


Etappe 3

Kemptner Hütte - Rauheck -Oberstdorf- - Prinz-Luitpold-Haus

Wandern **T3** - 1508 Hm Aufstieg - 1515 Hm Abstieg - **10:30** Stunden Gehzeit - 17.68 km Strecke

Kemptner Hütte 1845m - Rauheck (Oberstdorf) 2385m - Prinz-Luitpold-Haus 1846m

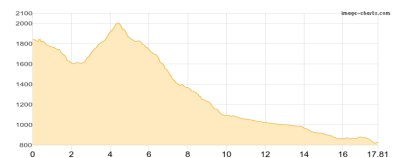


Etappe 4

Prinz-Luitpold-Haus - Lorettostraße 40

Wandern **T2** - 591 Hm Aufstieg - 1603 Hm Abstieg - **07:40** Stunden Gehzeit - 17.81 km Strecke

Prinz-Luitpold-Haus 1846m





Heilbronner Weg 4 Tage

Mögliche Unterkünfte

Enzianhütte [BY] 1804 m, privat, Dusche: ja, mobil: +49-170-79 316 55, Schlafplätze: -

Rappenseehütte 2091 m, DAV, Dusche: ja, Tel: +49 8322 700155, Schlafplätze: 342

Kemptner Hütte 1845 m, DAV, Dusche: k.A., Tel: +49 8322 700152, Schlafplätze: 285

Prinz-Luitpold-Haus 1846 m, DAV, Dusche: ja, Tel: +49 08322 700154, Schlafplätze: 172