



Alpenüberquerung Appenzell - Airolo

Typ: Gehzeit: **91:04 Stunden**
Etappen: **12** Aufstieg: **12085 Hm**
Länge: **192.86 km** Abstieg: **11722 Hm**
Zeitraum: **00.00.0000 - 00.00.0000**

Etappe 1

Appenzell - Staubern

Wandern **T3** - 1578 Hm Aufstieg - 625 Hm Abstieg - **08:50** Stunden Gehzeit - 16.1 km Strecke

Appenzell 785m - Brülisau 924m - Ruhesitz 1286m - Hoher Kasten 1787m

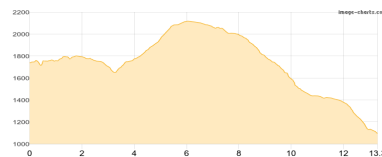


Etappe 2

Staubern - Saxerlücke - Roslenalphütte - Zwinglipasshütte - Tesel - Wildhaus

Wandern **T3** - 683 Hm Aufstieg - 1327 Hm Abstieg - **06:45** Stunden Gehzeit - 13.3 km Strecke

Staubern 1740m - Hochhus 1926m - Saxerlücke 1646m - Roslenalphütte 1767m - Kreuzberg 2065m - Zwinglipasshütte 1999m - Tesel 1433m - Wildhaus 1090m

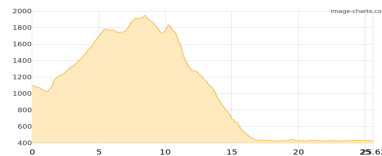


Etappe 3

Wildhaus - Gamsalp - Murg

Wandern **T3** - 1207 Hm Aufstieg - 1873 Hm Abstieg - **11:30** Stunden Gehzeit - 25.62 km Strecke

Wildhaus 1090m - Gamsalp 1765m - Murg 426m

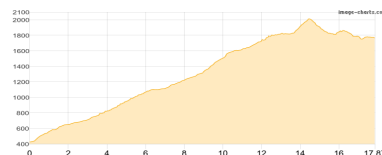


Etappe 4

Murg - Murgseehütte - Skihütte Mülibach

Wandern **T2** - 1802 Hm Aufstieg - 465 Hm Abstieg - **09:25** Stunden Gehzeit - 17.87 km Strecke

Murg 426m - Murgseehütte 1817m

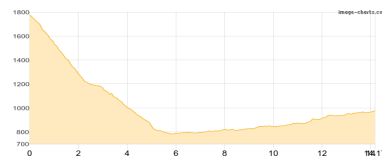


Etappe 5

Skihütte Mülibachtal - Engi - Elm

Wandern **T1** - 305 Hm Aufstieg - 1101 Hm Abstieg - **05:20** Stunden Gehzeit - 14.17 km Strecke

Elm 980m



Etappe 6

Elm - Panixerpasshütte

Wandern **T2** - 1538 Hm Aufstieg - 112 Hm Abstieg - **07:05** Stunden Gehzeit - 12.05 km Strecke

Elm 980m - Panixerpasshütte 2407m





Alpenüberquerung Appenzell - Airolo

Etappe 7

Panixerpasshütte - Bifertenhütte

Wandern - 707 Hm Aufstieg - 634 Hm Abstieg - **05:15** Stunden Gehzeit - 11.54 km Strecke

Panixerpasshütte 2407m - Bifertenhütte 2482m

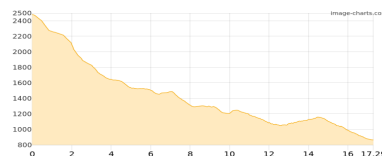


Etappe 8

Bifertenhütte - Truns

Wandern **T4** - 276 Hm Aufstieg - 1893 Hm Abstieg - **07:05** Stunden Gehzeit - 17.29 km Strecke

Bifertenhütte 2482m - Truns 861m



Etappe 9

Campingplatz Trun - Terrihütte

Wandern **T3** - 1557 Hm Aufstieg - 250 Hm Abstieg - **08:25** Stunden Gehzeit - 18.04 km Strecke

Campingplatz Trun 849m - Camona da Terri 2170m

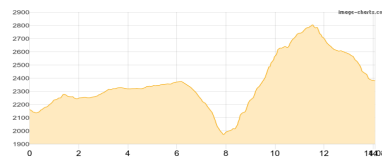


Etappe 10

Terrihütte - Cap. Scaletta - Pass d'Uffiern - Lago Retico

Skitour - 1183 Hm Aufstieg - 965 Hm Abstieg - **07:50** Stunden Gehzeit - 14.08 km Strecke

Camona da Terri 2170m - Lago Retico 2370m

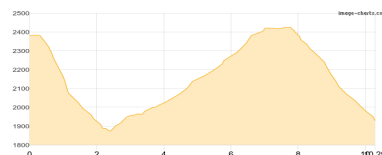


Etappe 11

Lago Retico - Capanna Bovarina - Lukmanierpass

Wandern **T2** - 560 Hm Aufstieg - 1011 Hm Abstieg - **05:15** Stunden Gehzeit - 10.29 km Strecke

Capanna Bovarina 1870m - Lukmanierpass 1916m

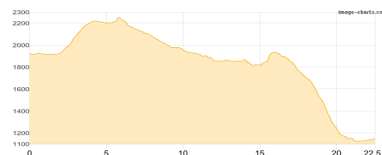


Etappe 12

Lukmanierpass - Passo dell Uomo - Lago Ritom - Airolo

Wandern **T2** - 689 Hm Aufstieg - 1466 Hm Abstieg - **08:30** Stunden Gehzeit - 22.51 km Strecke

Lukmanierpass 1916m - Passo dell Uomo 2212m - Lago Ritom 1854m





Alpenüberquerung Appenzell - Airolo

Mögliche Unterkünfte

Stauberer 1740 m, AV: k.A., Dusche: k.A., Schlafplätze: -

Roslenalphütte 1767 m, AV: k.A., Dusche: k.A., Schlafplätze: -

Zwinglipasshütte 1999 m, SAC, Dusche: k.A., Tel: +41 71 999 24 36, Schlafplätze: -

Murgseehütte 1817 m, AV: k.A., Dusche: k.A., Schlafplätze: -

Panixerpasshütte 2407 m, AV: k.A., Dusche: k.A., Schlafplätze: -

Bifertenhütte 2482 m, AACB, Dusche: k.A., Schlafplätze: -

Camona da Terri 2170 m, CAS, Dusche: k.A., Tel: +41 81 943 12 05, Schlafplätze: -

Capanna Bovarina 1870 m, UTOE, Dusche: k.A., Tel: +41 91 872 15 29, Schlafplätze: -