



Heilbronner Weg

Typ:
Etappen: **3**
Länge: **22.25 km**
Zeitraum: .. - ..

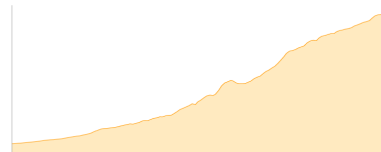
Gehzeit: **13:28 Stunden**
Aufstieg: **2041 Hm**
Abstieg: **1936 Hm**

Etappe 1

Spielmannsau - Kemptner Hütte

Wandern - 925 Hm Aufstieg - 60 Hm Abstieg - **04:00** Stunden Gehzeit - 6.18 km Strecke

Spielmannsau 986m - Kemptner Hütte 1845m

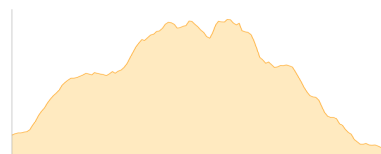


Etappe 2

Kemptner Hütte - Enzianhütte [BY]

Wandern - 1023 Hm Aufstieg - 1097 Hm Abstieg - **07:05** Stunden Gehzeit - 12.07 km Strecke

Kemptner Hütte 1845m - Enzianhütte [BY] 1804m

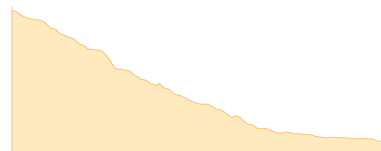


Etappe 3

Enzianhütte [BY] - Berggasthof Einödsbach

Wandern - 93 Hm Aufstieg - 779 Hm Abstieg - **02:20** Stunden Gehzeit - 4 km Strecke

Enzianhütte [BY] 1804m - Einödsbach 1113m





Heilbronner Weg

Mögliche Unterkünfte

Kemptner Hütte 1845 m, DAV, Dusche: k.A., Tel: +49 8322 700152, Schlafplätze: 285

Enzianhütte [BY] 1804 m, privat, Dusche: ja, mobil: +49-170-79 316 55, Schlafplätze: -

Einödsbach 1113 m, AV: k.A., Dusche: k.A., Schlafplätze: -