



# Lio's Wandertour

Typ: **Rundtour**  
Etappen: **4**  
Länge: **48.4 km**  
Zeitraum: .. - ..

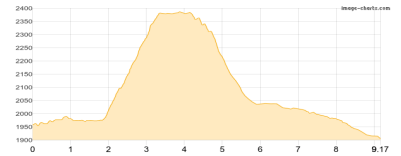
Gehzeit: **23:12 Stunden**  
Aufstieg: **3071 Hm**  
Abstieg: **3067 Hm**

## Etappe 1

### Douglasshütte - Schesaplanerweg - Totalphütte - Schesaplanahütte

Wandern **T4** - 510 Hm Aufstieg - 563 Hm Abstieg - **04:10** Stunden Gehzeit - 9.17 km Strecke

Douglasshütte 1980m - Totalphütte 2385m - Gamsluggen 2378m - Schesaplanahütte 1908m

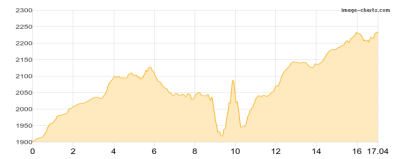


## Etappe 2

### Schesaplanahütte - Drusentor - Carschinahütte

Klettersteig - 956 Hm Aufstieg - 629 Hm Abstieg - **06:50** Stunden Gehzeit - 17.04 km Strecke

Schesaplanahütte 1908m - Schweizer Tor 2119m - Carschinahütte 2236m

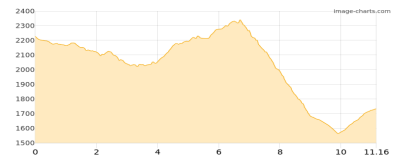


## Etappe 3

### Carschinahütte - Tilisunahütte - Lindauer Hütte

Wandern **T2** - 667 Hm Aufstieg - 1156 Hm Abstieg - **06:05** Stunden Gehzeit - 11.16 km Strecke

Carschinahütte 2236m - Tilisunahütte 2211m - Lindauer Hütte 1744m

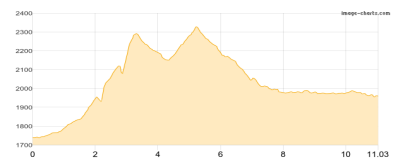


## Etappe 4

### Lindauer Hütte - Lünensee Rundwanderweg - Douglasshütte

Wandern **T2** - 938 Hm Aufstieg - 719 Hm Abstieg - **06:05** Stunden Gehzeit - 11.03 km Strecke

Lindauer Hütte 1744m - Lünenseealpe 2000m - Douglasshütte 1980m





# Lio's Wandertour

## Mögliche Unterkünfte

Douglasshütte 1980 m, ÖAV, Dusche: ja, Tel: +43 5559 25951, Schlafplätze: 150

Totalphütte 2385 m, ÖAV, Dusche: ja, mobil: +43 664 2400260, Schlafplätze: 85

Schesaplanahütte 1908 m, SAC, Dusche: ja, Tel: +41 81 3251163, Schlafplätze: 85

Carschinahütte 2236 m, SAC, Dusche: nein, Tel: +41 79 418 22 80, mobil: 076 311 18 70, Schlafplätze: 85

Tilisunahütte 2211 m, ÖAV, Dusche: ja, mobil: +43 664 1472 896, Schlafplätze: 122

Lindauer Hütte 1744 m, DAV, Dusche: ja, mobil: +43 664 5033456, Schlafplätze: 163