



Triglav Thingy

Typ:	Strecke	Gehzeit:	30:55 Stunden
Etappen:	6	Aufstieg:	3897 Hm
Länge:	64.87 km	Abstieg:	3934 Hm
Zeitraum:	22.08.2023 - 27.08.2023		

Etappe 1 22.08.2023 Dienstag

Jesenice Bahnhof zu Aljazeera dom

Wandern - 712 Hm Aufstieg - 286 Hm Abstieg - **06:50** Stunden Gehzeit - 21.35 km Strecke

Jesenice 568m - Aljazeera dom v Vratih 1015m



Etappe 2 23.08.2023 Mittwoch

Aljazeera dom - Triglavski dom

Wandern **T5** - 1577 Hm Aufstieg - 88 Hm Abstieg - **06:05** Stunden Gehzeit - 4.65 km Strecke

Aljazeera dom v Vratih 1015m - Triglavski dom 2515m



Etappe 3 24.08.2023 Donnerstag

Triglavski dom - Triglav Berg - Zasavska koca na Prehodavcih

Wandern **T6** - 710 Hm Aufstieg - 1145 Hm Abstieg - **06:00** Stunden Gehzeit - 9.62 km Strecke

Triglavski dom 2515m - Zasavska koca na Prehodavcih 2071m

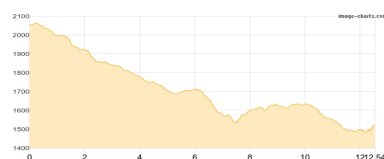


Etappe 4 25.08.2023 Freitag

Zasavska koca na Prehodavcih - Dom na komni

Wandern **T5** - 280 Hm Aufstieg - 819 Hm Abstieg - **04:30** Stunden Gehzeit - 12.54 km Strecke

Zasavska koca na Prehodavcih 2071m - Dom na komni 1520m

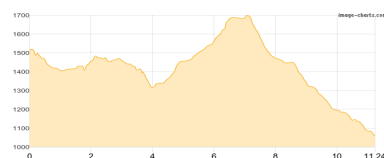


Etappe 5 26.08.2023 Samstag

Dom na komni - Kosijev Dom

Wandern - 576 Hm Aufstieg - 1033 Hm Abstieg - **05:30** Stunden Gehzeit - 11.24 km Strecke

Dom na komni 1520m - Kosijev Dom 1050m

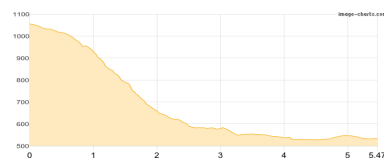


Etappe 6 27.08.2023 Sonntag

Kosijev Dom - Bohinj jezero Bushaltestelle

Wandern **T1** - 42 Hm Aufstieg - 563 Hm Abstieg - **02:05** Stunden Gehzeit - 5.47 km Strecke

Kosijev Dom 1050m





Triglav Thingy

Mögliche Unterkünfte

Aljazez dom v Vratih 1015 m, AV: ja, Dusche: ja, Tel: +386 31 384 011, Schlafplätze: 110

Triglavski dom 2515 m, AV: k.A., Dusche: k.A., Schlafplätze: -

Zasavska koca na Prehodavcih 2071 m, AV: k.A., Dusche: k.A., Tel: +386 51 614 781, Schlafplätze: 63

Dom na komni 1520 m, AV: k.A., Dusche: k.A., Schlafplätze: -

Kosijev Dom 1050 m, AV: k.A., Dusche: k.A., Schlafplätze: -