



Berliner Höhenweg 1

Typ: **Hufeisen**
Etappen: **5**
Länge: **49.6 km**
Zeitraum: .. - ..

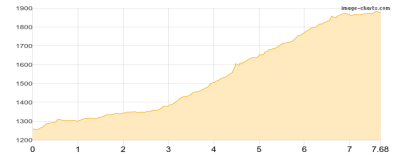
Gehzeit: **29:56 Stunden**
Aufstieg: **4117 Hm**
Abstieg: **4718 Hm**

Etappe 1

Breitlahner - Alpenrosenhütte

Wandern - 702 Hm Aufstieg - 83 Hm Abstieg - **03:40** Stunden Gehzeit - 7.68 km Strecke

Breitlahner 1256m - Alpenrosenhütte 1873m

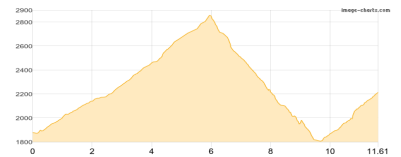


Etappe 2

Alpenrosenhütte - Greizer Hütte

Wandern **T5** - 1504 Hm Aufstieg - 1167 Hm Abstieg - **08:50** Stunden Gehzeit - 11.61 km Strecke

Alpenrosenhütte 1873m - Greizer Hütte 2227m

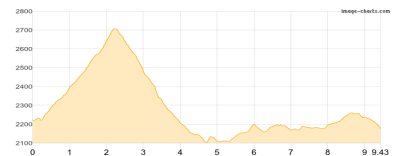


Etappe 3

Greizer Hütte - Kasseler Hütte

Wandern **T5** - 798 Hm Aufstieg - 839 Hm Abstieg - **05:35** Stunden Gehzeit - 9.43 km Strecke

Greizer Hütte 2227m - Kasseler Hütte 2177m



Etappe 4

Kasseler Hütte - Nofertensmauer - Karl-von-Edel-Hütte

Wandern **T3** - 1102 Hm Aufstieg - 1044 Hm Abstieg - **07:40** Stunden Gehzeit - 13.24 km Strecke

Kasseler Hütte 2177m - Nofertensmauer 2277m - Edelhütte 2238m



Etappe 5

Karl-von-Edel-Hütte - Mayrhofen

Wandern **T2** - 11 Hm Aufstieg - 1585 Hm Abstieg - **04:15** Stunden Gehzeit - 7.64 km Strecke

Edelhütte 2238m - Mayrhofen 658m





Berliner Höhenweg 1

Mögliche Unterkünfte

Breitlahner 1256 m, privat, Dusche: ja, Tel: +43 5286 5212, mobil: +43 650 395 2992, Schlafplätze: 50

Alpenrosenhütte 1873 m, privat, Dusche: ja, Tel: +43 5286 5222, Schlafplätze: 75

Greizer Hütte 2227 m, DAV, Dusche: k.A., mobil: +43 664 1405003, Schlafplätze: 88

Kasseler Hütte 2177 m, DAV, Dusche: ja, Tel: +43 664 4016033, Schlafplätze: 108

Edelhütte 2238 m, DAV, Dusche: ja, Tel: +43 5285 62168, mobil: +43 664 9154851, Schlafplätze: 80