



Verwalltour August 2023

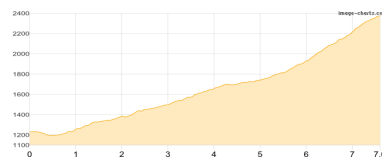
Typ:	Strecke	Gehzeit:	55:17 Stunden
Etappen:	10	Aufstieg:	8316 Hm
Länge:	91.97 km	Abstieg:	7552 Hm
Zeitraum:	13.08.2023 - 22.08.2023		

Etappe 1 13.08.2023 Sonntag

Pettneu - Edmund-Graf-Hütte

Wandern **T2** - 1234 Hm Aufstieg - 89 Hm Abstieg - **05:20** Stunden Gehzeit - 7.6 km Strecke

Pettneu 1220m - Edmund-Graf-Hütte 2375m

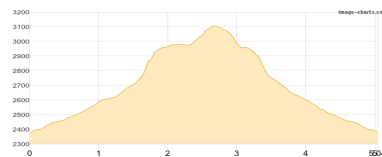


Etappe 2 14.08.2023 Montag

Edmund-Graf-Hütte - Hoher Riffler - Edmund-Graf-Hütte

Wandern **T3** - 758 Hm Aufstieg - 754 Hm Abstieg - **04:40** Stunden Gehzeit - 5.04 km Strecke

Edmund-Graf-Hütte 2375m - Kleiner Riffler 3014m - Hoher Riffler (Verw.) 3168m - Edmund-Graf-Hütte 2375m

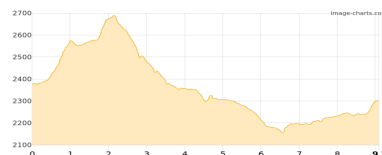


Etappe 3 15.08.2023 Dienstag

Edmund-Graf-Hütte - Schmalzgrubenscharte - Seßladalpe - Niederelbehütte

Wandern **T2** - 610 Hm Aufstieg - 683 Hm Abstieg - **04:40** Stunden Gehzeit - 9.1 km Strecke

Edmund-Graf-Hütte 2375m - Schmalzgrubenscharte 2697m - Seßladalpe, Obere 2245m - Niederelbehütte 2310m



Etappe 4 16.08.2023 Mittwoch

Niederelbehütte - Kieler Wetterhütte - Schneidjöchli - Darmstädter Hütte

Wandern **T3** - 1117 Hm Aufstieg - 1052 Hm Abstieg - **07:10** Stunden Gehzeit - 9.94 km Strecke

Niederelbehütte 2310m - Kieler Wetterhütte 2809m - Schneidjöchli 2841m - Darmstädter Hütte 2384m

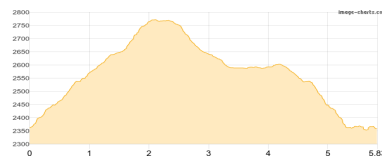


Etappe 5 17.08.2023 Donnerstag

Darmstädter Hütte - Einstieg Faselfadspitze - Darmstädter Hütte

Wandern **T4** - 479 Hm Aufstieg - 482 Hm Abstieg - **03:25** Stunden Gehzeit - 5.83 km Strecke

Darmstädter Hütte 2384m - Darmstädter Hütte 2384m

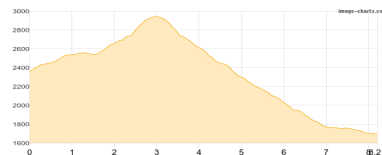


Etappe 6 18.08.2023 Freitag

Darmstädter Hütte - Kuchenjoch - Scheibler - Kuchenjoch - Konstanzer Hütte

Wandern **T4** - 610 Hm Aufstieg - 1275 Hm Abstieg - **05:40** Stunden Gehzeit - 8.21 km Strecke

Darmstädter Hütte 2384m - Kuchenjoch 2730m - Scheibler 2978m - Kuchenjoch 2730m - Konstanzer Hütte 1688m





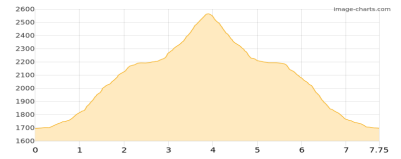
Verwalltour August 2023

Etappe 7 19.08.2023 Samstag

Konstanzer Hütte - Kleiner Patteriol - Konstanzer Hütte

Wandern **T4** - 874 Hm Aufstieg - 873 Hm Abstieg - **05:40** Stunden Gehzeit - 7.75 km Strecke

Konstanzer Hütte 1688m - Konstanzer Hütte 1688m

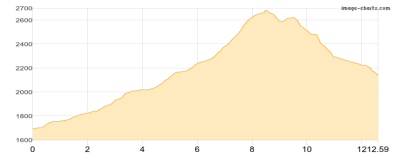


Etappe 8 20.08.2023 Sonntag

Konstanzer Hütte – Schafbichljoch – Vertinesbleiskopf – Friedrichshafener Hütte

Wandern **T2** - 1040 Hm Aufstieg - 596 Hm Abstieg - **06:20** Stunden Gehzeit - 12.59 km Strecke

Konstanzer Hütte 1688m - Vertinespleiskopf 2706m - Friedrichshafener Hütte 2138m



Etappe 9 21.08.2023 Montag

Friedrichshafener Hütte - Muttenjoch - Gaisspitze - Muttenjoch - Neue Heilbronner Hütte

Wandern **T4** - 760 Hm Aufstieg - 598 Hm Abstieg - **04:50** Stunden Gehzeit - 8.11 km Strecke

Friedrichshafener Hütte 2138m - Muttenjoch 2620m - Gaisspitze 2779m - Muttenjoch 2620m - Neue Heilbronner Hütte 2308m

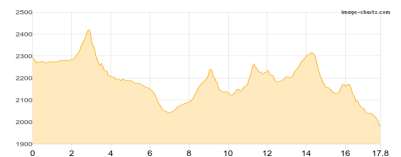


Etappe 10 22.08.2023 Dienstag

Neue Heilbronner Hütte - Valschavieler Jöchli - Wormser Höhenweg - Grasjoch

Wandern **T2** - 834 Hm Aufstieg - 1150 Hm Abstieg - **07:35** Stunden Gehzeit - 17.8 km Strecke

Neue Heilbronner Hütte 2308m - Wormser Höhenweg 2243m - Grasjochhütte 1945m





Verwalltour August 2023

Mögliche Unterkünfte

Edmund-Graf-Hütte 2375 m, ÖAV, Dusche: nein, Tel: +43 5448 8555, mobil: +43 699 13290061, Schlafplätze: 90

Niederelbehütte 2310 m, DAV, Dusche: nein, Tel: +43 676 841 38 52 00, mobil: +43 676 841385200, Schlafplätze: 71

Kieler Wetterhütte 2809 m, DAV, Dusche: k.A., mobil: +43 676 3755144, Schlafplätze: 4

Darmstädter Hütte 2384 m, DAV, Dusche: ja, Tel: +43 699 15446313, Schlafplätze: 94

Konstanzer Hütte 1688 m, DAV, Dusche: ja, Tel: +43664 73621816, mobil: +43 664 73844 682, Schlafplätze: 73

Friedrichshafener Hütte 2138 m, DAV, Dusche: nein, Tel: +43 676 7908056, Schlafplätze: 55

Neue Heilbronner Hütte 2308 m, DAV, Dusche: ja, Tel: +43 5446 2954, mobil: +43 664 4158672, Schlafplätze: 108