



Hinterstes Ötztal 2023

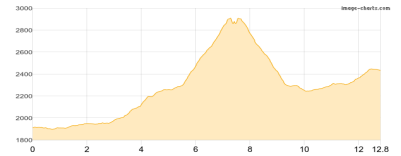
Typ: **Hufeisen** Gehzeit: **29:45 Stunden**
Etappen: **5** Aufstieg: **5807 Hm**
Länge: **90.68 km** Abstieg: **5834 Hm**
Zeitraum: **11.08.2023 - 15.08.2023**

Etappe 1 11.08.2023 Freitag

Hangerer

Wandern **T3** - 1340 Hm Aufstieg - 816 Hm Abstieg - **05:30** Stunden Gehzeit - 14.05 km Strecke

Festkogelbahn 1912m - Alpenaussicht 1906m - Obergurgl 1906m - S Hoamatl 1926m - Zirben Alm 1952m -
Schönwieshütte 2268m - Hangerer 3020m - Langtalereckhütte 2430m

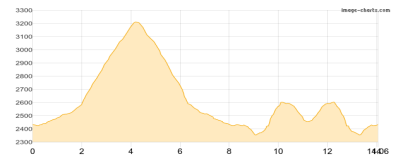


Etappe 2 12.08.2023 Samstag

Eiskögele & Piccard-Brücke

Wandern - 1358 Hm Aufstieg - 1358 Hm Abstieg - **06:30** Stunden Gehzeit - 15.99 km Strecke

Langtalereckhütte 2430m - Eiskögele 3228m - Langtalereckhütte 2430m - Piccard-Brücke 2475m -
Langtalereckhütte 2430m



Etappe 3 13.08.2023 Sonntag

Zustieg Rifugio Bellavista

Wandern **T2** - 1309 Hm Aufstieg - 892 Hm Abstieg - **06:30** Stunden Gehzeit - 24.89 km Strecke

Langtalereckhütte 2430m - Schönwieskopf 2324m - Schönwieshütte 2268m - Gaisberg 2072m -
Alpenaussicht 1906m - Festkogelbahn 1912m - Wanderparkplatz Vent 1888m - Vent 1895m - Reinstadler
1914m - Altes Kreuz Wildspitze 1998m - Hängebrücke Rofen 2000m - Rofen 2014m -
Cyprian-Granbichler-Weg 2134m - Hochjoch-Hospiz 2413m - Hochjoch 2875m - Schöne Aussicht [BZ] 2842m

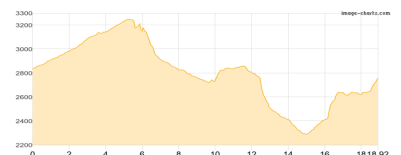


Etappe 4 14.08.2023 Montag

Im Hinteren Eis

Wandern **T4** - 1328 Hm Aufstieg - 1428 Hm Abstieg - **06:45** Stunden Gehzeit - 20.12 km Strecke

Schöne Aussicht [BZ] 2842m - Im hintern Eis 3270m - Eggjoch 3158m - Egg 3217m - Teufelsjoch 3170m -
Teufelsegg 3227m - Teufelsjoch 3170m - Schöne Aussicht [BZ] 2842m - Hochjoch 2875m - Hochjoch-Hospiz
2413m - Vernagthütte 2755m

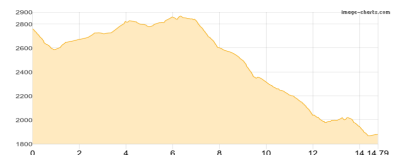


Etappe 5 15.08.2023 Dienstag

Abstieg Vernagthütte

Wandern **T4** - 472 Hm Aufstieg - 1340 Hm Abstieg - **04:30** Stunden Gehzeit - 15.63 km Strecke

Vernagthütte 2755m - Seuffertweg 2816m - Breslauer Hütte 2844m - Stablein 2356m - Sonnberg [T] 2147m -
Wanderparkplatz Vent 1888m





Hinterstes Ötztal 2023

Mögliche Unterkünfte

Alpenaussicht 1906 m, AV: k.A., Dusche: k.A., Tel: +43 5256 6236, Schlafplätze: -

Langtalereckhütte 2430 m, DAV, Dusche: ja, Tel: +43 664 5268655, Schlafplätze: 92

Reinstadler 1914 m, AV: k.A., Dusche: k.A., Tel: +43 5254 8190, Schlafplätze: -

Rofen 2014 m, privat, Dusche: k.A., Tel: +43 5254 8103, Schlafplätze: 18

Hochjoch-Hospiz 2413 m, DAV, Dusche: ja, Tel: +43 676 6305998, mobil: +43 720 347821, Schlafplätze: 60

Schöne Aussicht [BZ] 2842 m, privat, Dusche: ja, Tel: +39 0473 662140, Schlafplätze: 72

Vernagthütte 2755 m, DAV, Dusche: ja, Tel: +43 5254 8128, mobil: +43 664 1412119, Schlafplätze: 172

Breslauer Hütte 2844 m, DAV, Dusche: ja, Tel: +43 5254 8156, mobil: +43 664 5300898, Schlafplätze: 160