



# Berliner Höhenweg 2025

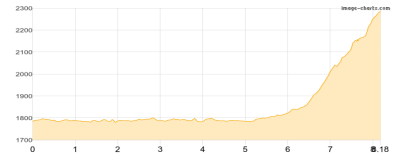
Typ: **Hufeisen** Gehzeit: **29:30 Stunden**  
Etappen: **5** Aufstieg: **3902 Hm**  
Länge: **41.78 km** Abstieg: **4237 Hm**  
Zeitraum: **16.07.2025 - 20.07.2025**

## Etappe 1 16.07.2025 Mittwoch

### Schlegeisspeicher - Furtschaglhaus

Wandern **T2** - 671 Hm Aufstieg - 170 Hm Abstieg - **03:00** Stunden Gehzeit - 8.18 km Strecke

Schlegeisspeicher 1790m - Furtschaglhaus 2295m

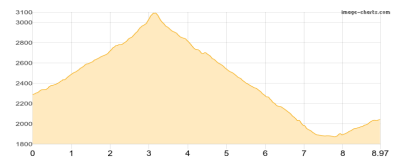


## Etappe 2 17.07.2025 Donnerstag

### Furtschaglhaus - Schönbichler Scharte - Berliner Hütte

Wandern **T3** - 1028 Hm Aufstieg - 1276 Hm Abstieg - **08:00** Stunden Gehzeit - 8.97 km Strecke

Furtschaglhaus 2295m - Schönbichler Scharte 3081m - Schönbichler Horn 3134m - Waxeggalm 1879m - Berliner Hütte 2042m

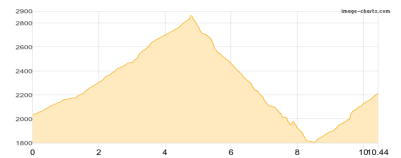


## Etappe 3 18.07.2025 Freitag

### Berliner Hütte - Nördliche Mörchnerscharte - Greizer Hütte

Wandern **T5** - 1330 Hm Aufstieg - 1154 Hm Abstieg - **09:30** Stunden Gehzeit - 10.44 km Strecke

Berliner Hütte 2042m - Nördliche Mörchnerscharte 2872m - Greizer Hütte 2227m

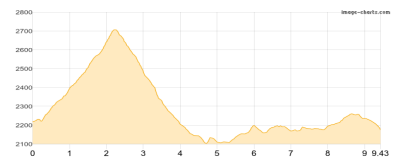


## Etappe 4 19.07.2025 Samstag

### Greizer Hütte - Lapenscharte - Kasseler Hütte

Wandern **T5** - 799 Hm Aufstieg - 840 Hm Abstieg - **07:00** Stunden Gehzeit - 9.43 km Strecke

Greizer Hütte 2227m - Lapenscharte 2701m - Kasseler Hütte 2177m

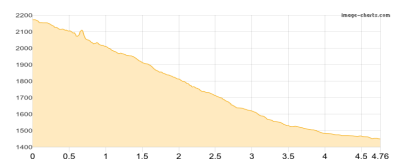


## Etappe 5 20.07.2025 Sonntag

### Kasseler Hütte - Grüne-Wand-Hütte

Wandern **T2** - 74 Hm Aufstieg - 797 Hm Abstieg - **02:00** Stunden Gehzeit - 4.76 km Strecke

Kasseler Hütte 2177m - Grüne-Wand-Hütte 1438m





# Berliner Höhenweg 2025

## Mögliche Unterkünfte

Furtschaglhaus 2295 m, DAV, Dusche: ja, Tel: +43 676 9579818, Schlafplätze: 132

Berliner Hütte 2042 m, DAV, Dusche: ja, Tel: +43 5286 5223, mobil: +43 676 7 05 14 73, Schlafplätze: 177

Greizer Hütte 2227 m, DAV, Dusche: k.A., mobil: +43 664 1405003, Schlafplätze: 88

Kasseler Hütte 2177 m, DAV, Dusche: ja, Tel: +43 664 4016033, Schlafplätze: 108

Grüne-Wand-Hütte 1438 m, privat, Dusche: k.A., Schlafplätze: 29

## Persönliche Anmerkungen

Der beste Ausgangspunkt dieser Tour ist Mayrhofen. Hier gibt es verschiedene Parkmöglichkeiten. Wir haben die Autos im Parkhaus am Sozialamt abgestellt. Hier kostet das 8-Tages-Ticket 60€;. Danach ging's mit dem Linienbus zum Schlegeis und am letzten Tag konnten wir einen der kontinuierlich pendelnden Shuttle von der Grüne-Wand-Hütte zurück nach Mayrhofen nehmen.