



2022_Rätikon: Brandner Gletscher, Schesaplana

Typ: **Strecke**
Etappen: **3**
Länge: **20.24 km**
Zeitraum: .. - ..

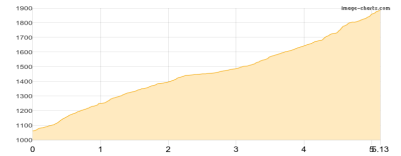
Gehzeit: **12:25 Stunden**
Aufstieg: **2152 Hm**
Abstieg: **1259 Hm**

Etappe 1

Brand - Oberzalimhütte

Wandern **T2** - 825 Hm Aufstieg - 2 Hm Abstieg - **03:25** Stunden Gehzeit - 5.13 km Strecke

Innertal 1061m - Oberzalimhütte 1889m

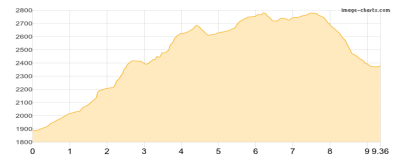


Etappe 2

Oberzalimhütte - Oberzalimscharte - Mannheimer Hütte - Totalphütte

Wandern **T4** - 1133 Hm Aufstieg - 640 Hm Abstieg - **06:20** Stunden Gehzeit - 9.36 km Strecke

Oberzalimhütte 1889m - Oberzalimhütte 1889m - Oberzalimscharte 2237m - Mannheimer Hütte 2679m - Totalphütte 2385m

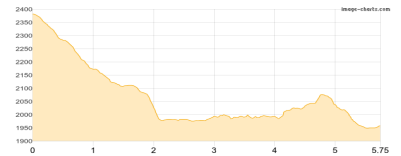


Etappe 3

Totalphütte - Lünersee Rundwanderweg - Douglasshütte

Wandern **T3** - 194 Hm Aufstieg - 617 Hm Abstieg - **02:40** Stunden Gehzeit - 5.75 km Strecke

Totalphütte 2385m - Douglasshütte 1980m





2022_Rätikon: Brandner Gletscher, Schesaplana

Mögliche Unterkünfte

Oberzalimhütte 1889 m, DAV, Dusche: ja, Tel: +43 664 1900691, mobil: +43 664 1900691, Schlafplätze: 42

Mannheimer Hütte 2679 m, DAV, Dusche: nein, Tel: +43 664 1900691, mobil: +43 664 1900691, Schlafplätze: 126

Totalphütte 2385 m, ÖAV, Dusche: ja, mobil: +43 664 2400260, Schlafplätze: 85

Douglasshütte 1980 m, ÖAV, Dusche: ja, Tel: +43 5559 25951, Schlafplätze: 150