



Back to the Karwendel - The Final Part

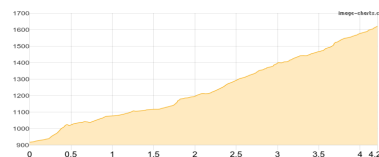
Typ: Gehzeit: **23:17 Stunden**
Etappen: **4** Aufstieg: **3231 Hm**
Länge: **42.04 km** Abstieg: **3176 Hm**
Zeitraum: **03.09.2023 - 06.09.2023**

Etappe 1 03.09.2023 Sonntag

Parkplatz Kaserne - Hochlandhütte

Wandern **T2** - 721 Hm Aufstieg - 17 Hm Abstieg - **03:00** Stunden Gehzeit - 4.21 km Strecke

Parkplatz Kaserne 912m - Hochlandhütte 1630m

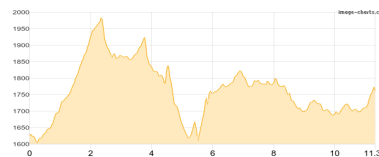


Etappe 2 04.09.2023 Montag

Hochlandhütte - Wörner Sattel - Gjaidsteig - Bäralpsattel - Karwendelhaus

Wandern **T5** - 1117 Hm Aufstieg - 982 Hm Abstieg - **07:15** Stunden Gehzeit - 11.32 km Strecke

Hochlandhütte 1630m - Wörner Sattel 1938m - Gjaidsteig 1784m - Bäralpsattel 1820m - Karwendelhaus 1765m

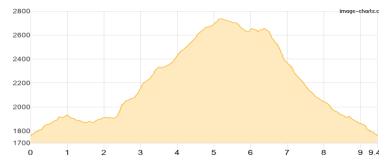


Etappe 3 05.09.2023 Dienstag

Karwendelhaus - Brendelsteig - Nördliche Ödkarscharte - Westliche Ödkarspitze - ... - Karwendelhaus

Wandern **T5** - 1168 Hm Aufstieg - 1164 Hm Abstieg - **07:25** Stunden Gehzeit - 9.46 km Strecke

Karwendelhaus 1765m - Brendelsteig 1892m - Nördliche Ödkarscharte 2092m - Westliche Ödkarspitze 2712m - Mittlere Ödkarspitze 2745m - Östliche Ödkarspitze 2738m - Birckarhütte 2635m - Birckarspitze 2749m - Karwendelhaus 1765m

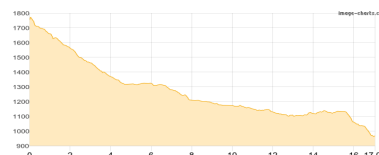


Etappe 4 06.09.2023 Mittwoch

Angeralm - Scharnitz

Wandern - 225 Hm Aufstieg - 1013 Hm Abstieg - **05:40** Stunden Gehzeit - 17.05 km Strecke

Karwendelhaus 1765m - Angeralm 1317m - Scharnitz 959m





Back to the Karwendel - The Final Part

Mögliche Unterkünfte

Hochlandhütte 1630 m, DAV, Dusche: k.A., Tel: +49 174 9897863, Schlafplätze: 43

Karwendelhaus 1765 m, DAV, Dusche: k.A., Tel: +43 720 983554, Schlafplätze: 193