Hohe Tauern

Typ:	**Hufeisen**	Gehzeit:	**26:43 Stunden**
Etappen:	**5**	Aufstieg:	**4378 Hm**
Länge:	**49.94 km**	Abstieg:	**4209 Hm**
Zeitraum:	**.. - ..**		

Etappe 1

Hinterbichl - Sajathütte

Berglauf - 1228 Hm Aufstieg - 9 Hm Abstieg - **01:55** Stunden Gehzeit - 6.19 km Strecke

Hinterbichl 1333m - Sajathütte 2575m

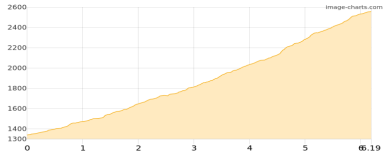

Etappe 2

Sajathütte - Eisseehütte

Wandern **T6** - 583 Hm Aufstieg - 621 Hm Abstieg - **03:50** Stunden Gehzeit - 4.76 km Strecke

Sajathütte 2575m - Eisseehütte 2521m

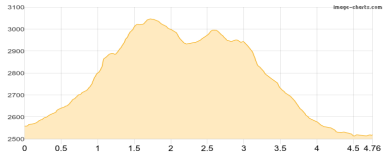

Etappe 3

Eisseehütte - Weißspitze - Bonn-Matreier Hütte

Hochalpin - 1375 Hm Aufstieg - 1169 Hm Abstieg - **08:50** Stunden Gehzeit - 14.17 km Strecke

Eisseehütte 2521m - Weißspitze 3300m - Bonn-Matreier Hütte 2745m

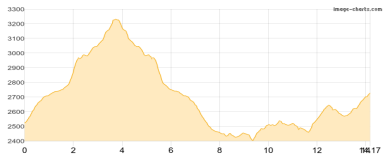

Etappe 4

Bonn-Matreier Hütte - Badener Hütte

Wandern **T3** - 739 Hm Aufstieg - 868 Hm Abstieg - **05:25** Stunden Gehzeit - 9.13 km Strecke

Bonn-Matreier Hütte 2745m - Badener Hütte 2608m

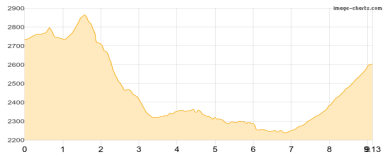

Etappe 5

Badener Hütte - Matreier Tauernhaus

Wandern **T2** - 453 Hm Aufstieg - 1542 Hm Abstieg - **06:45** Stunden Gehzeit - 15.69 km Strecke

Badener Hütte 2608m - Matreier Tauernhaus 1511m

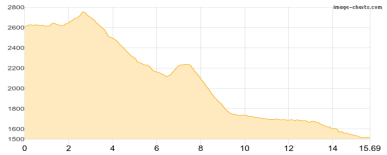

Hohe Tauern

Mögliche Unterkünfte

Sajathütte 2575 m, privat, Dusche: ja, Tel: +43 4877 5369, mobil: +43 664 5454460, Schlafplätze: 52

Eisseehütte 2521 m, privat, Dusche: ja, Tel: +43 720 222101, mobil: +43 6664 4606459, Schlafplätze: 45

Bonn-Matreier Hütte 2745 m, DAV, Dusche: k.A., Tel: +43 4874 5577, mobil: +43 664 3481006, Schlafplätze: 58

Badener Hütte 2608 m, ÖAV, Dusche: k.A., Tel: +43 664 9155666, Schlafplätze: 56

Matreier Tauernhaus 1511 m, ÖAV, Dusche: ja, Tel: +43 4875 8811, Schlafplätze: 60