



Gesäuse Variante

Typ: **Hufeisen**
Etappen: **7**
Länge: **66.4 km**
Zeitraum: **.. - ..**

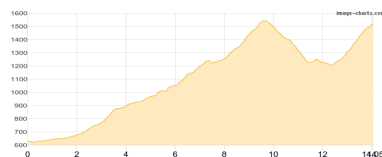
Gehzeit: **41:14 Stunden**
Aufstieg: **6379 Hm**
Abstieg: **5597 Hm**

Etappe 1

Admont - Mödlinger Hütte

Wandern **T2** - 1301 Hm Aufstieg - 410 Hm Abstieg - **07:00** Stunden Gehzeit - 14.05 km Strecke

Admont 622m - Mödlinger Hütte 1523m

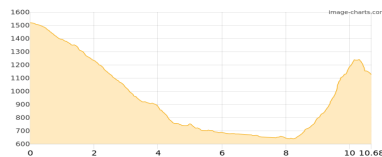


Etappe 2

Mödlinger Hütte - Haindlkarhütte

Wandern **T4** - 659 Hm Aufstieg - 1051 Hm Abstieg - **05:45** Stunden Gehzeit - 10.68 km Strecke

Mödlinger Hütte 1523m - Haindlkarhütte 1121m



Etappe 3

Haindlkarhütte - Peterpfad (I-II) - Peterscharte - Hesshütte

Wandern **T6** - 935 Hm Aufstieg - 364 Hm Abstieg - **04:25** Stunden Gehzeit - 4.71 km Strecke

Haindlkarhütte 1121m - Peterpfad (I-II) 1485m - Peterscharte 1977m - Hesshütte 1699m

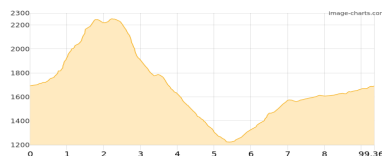


Etappe 4

Hesshütte - Hochtör - St. - Wolfbauer Wasserfallbach - Hesshütte

Wandern **T6** - 1102 Hm Aufstieg - 1102 Hm Abstieg - **07:05** Stunden Gehzeit - 9.36 km Strecke

Hesshütte 1699m - Hochtör [St] 2369m - Hesshütte 1699m



Etappe 5

Hesshütte - Parkplatz Gstatterboden

Wandern **T6** - 134 Hm Aufstieg - 1234 Hm Abstieg - **03:30** Stunden Gehzeit - 4.65 km Strecke

Hesshütte 1699m - Parkplatz Gstatterboden 586m

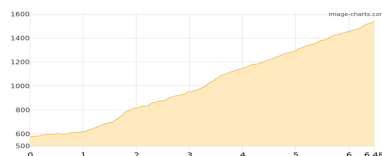


Etappe 6

Parkplatz Buchsteinhaus - Buchsteinhaus

Wandern **T1** - 976 Hm Aufstieg - 15 Hm Abstieg - **04:05** Stunden Gehzeit - 6.48 km Strecke

Parkplatz Buchsteinhaus 575m - Buchsteinhaus 1571m





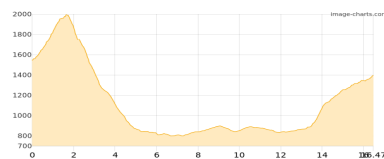
Gesäuse Variante

Etappe 7

Buchsteinhaus - Wenger Weg - Grabner Alm

Wandern **T4** - 1272 Hm Aufstieg - 1421 Hm Abstieg - **09:20** Stunden Gehzeit - 16.47 km Strecke

Buchsteinhaus 1571m - Grabneralm 1391m





Gesäuse Variante

Mögliche Unterkünfte

Mödlinger Hütte 1523 m, ÖAV, Dusche: k.A., Tel: +43 680 2057139, mobil: +43 676 788 88 25, Schlafplätze: 74

Haindlkarhütte 1121 m, ÖAV, Dusche: k.A., mobil: +43 664 1140046, Schlafplätze: 63

Hesshütte 1699 m, ÖAV, Dusche: k.A., mobil: +43 664 4308060, Schlafplätze: 128

Buchsteinhaus 1571 m, AV: k.A., Dusche: k.A., Schlafplätze: -

Grabneralm 1391 m, AV: k.A., Dusche: k.A., Schlafplätze: -