



Rätikon 2015

Typ: **Rundtour**
Etappen: **4**
Länge: **48.41 km**
Zeitraum: .. - ..

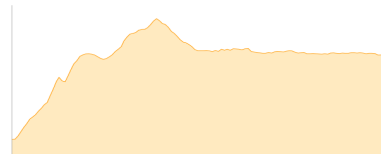
Gehzeit: **27:58 Stunden**
Aufstieg: **4086 Hm**
Abstieg: **4087 Hm**

Etappe 1

Douglasshütte - Lünerkrinne - Lünerseealpe - Douglasshütte

Wandern - 725 Hm Aufstieg - 330 Hm Abstieg - **04:15** Stunden Gehzeit - 8.67 km Strecke

Douglasshütte 1980m - Lünerkrinne 2139m - Lünerseealpe 2000m - Douglasshütte 1980m

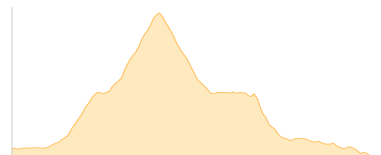


Etappe 2

Douglasshütte - Totalphütte - Schesaplana - Gamsluggen - Schesaplanahütte

Wandern - 1144 Hm Aufstieg - 1210 Hm Abstieg - **07:50** Stunden Gehzeit - 13.1 km Strecke

Douglasshütte 1980m - Totalphütte 2385m - Schesaplana 2965m - Gamsluggen 2378m - Schesaplanahütte 1908m

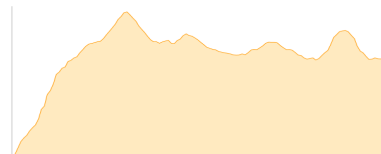


Etappe 3

Schesaplanahütte - Schesaplana - Mannheimer Hütte - Mannheimer Hütte - ... - Mannheimer Hütte

Wandern - 1573 Hm Aufstieg - 831 Hm Abstieg - **08:15** Stunden Gehzeit - 10.93 km Strecke

Schesaplanahütte 1908m - Schesaplana 2965m - Mannheimer Hütte 2679m - Mannheimer Hütte 2679m - Panüler Kopf 2859m - Mannheimer Hütte 2679m



Etappe 4

Mannheimer Hütte - Oberzalimhütte - Fürkelejoch - Obere Brüggele Alpe - ... - Schattenlaganthütte

Wandern - 644 Hm Aufstieg - 1716 Hm Abstieg - **07:30** Stunden Gehzeit - 15.71 km Strecke

Mannheimer Hütte 2679m - Oberzalimhütte 1889m - Fürkelejoch 1964m - Obere Brüggele Alpe 1704m - Untere Brüggele Alpe 1469m - Innertal 1061m - Schattenlaganthütte 1483m





Rätikon 2015

Mögliche Unterkünfte

Douglashütte 1980 m, ÖAV, Dusche: ja, Tel: +43 5559 25951, Schlafplätze: 150

Totalhütte 2385 m, ÖAV, Dusche: ja, mobil: +43 664 2400260, Schlafplätze: 85

Schesaplanahütte 1908 m, SAC, Dusche: ja, Tel: +41 81 3251163, Schlafplätze: 85

Mannheimer Hütte 2679 m, DAV, Dusche: nein, Tel: +43 664 1900691, mobil: +43 664 1900691, Schlafplätze: 126

Oberzalimhütte 1889 m, DAV, Dusche: ja, Tel: +43 664 1900691, mobil: +43 664 1900691, Schlafplätze: 42