



Hochstubai 2024

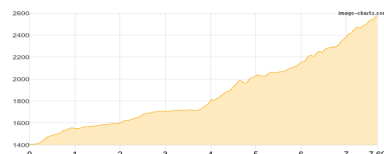
Typ: **Rundtour** Gehzeit: **20:35 Stunden**
Etappen: **6** Aufstieg: **3464 Hm**
Länge: **33.53 km** Abstieg: **2185 Hm**
Zeitraum: **00.00.0000 - 00.00.0000**

Etappe 1

Bergbaumuseum Ridnaun Schneeberg - Aglsbodenalm - Grohmannhütte - Teplitzer Hütte

Wandern **T5** - 1328 Hm Aufstieg - 152 Hm Abstieg - **05:50** Stunden Gehzeit - 7.69 km Strecke

Bergbaumuseum Ridnaun Schneeberg 1422m - Aglsbodenalm 1720m - Grohmannhütte 2254m - Teplitzer Hütte 2586m



Etappe 2

Teplitzer Hütte - Müllerhütte

Wandern **T5** - 688 Hm Aufstieg - 130 Hm Abstieg - **03:20** Stunden Gehzeit - 5.43 km Strecke

Teplitzer Hütte 2586m - Müllerhütte 3145m

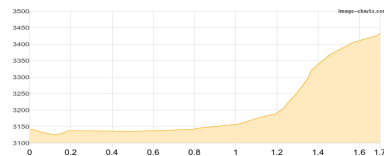


Etappe 3

Müllerhütte - Sonklarspitze

Hochalpin - 311 Hm Aufstieg - 18 Hm Abstieg - **01:20** Stunden Gehzeit - 1.7 km Strecke

Müllerhütte 3145m - Sonklarspitze 3467m

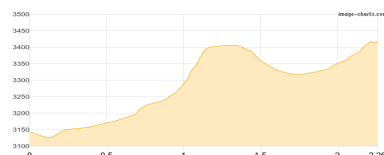


Etappe 4

Müllerhütte - Zuckerhüt

Hochalpin - 385 Hm Aufstieg - 107 Hm Abstieg - **01:50** Stunden Gehzeit - 2.26 km Strecke

Müllerhütte 3145m - Zuckerhüt 3507m



Etappe 5

Müllerhütte - Schneeberghütte

Wandern **T4** - 370 Hm Aufstieg - 1158 Hm Abstieg - **05:00** Stunden Gehzeit - 10.39 km Strecke

Müllerhütte 3145m - Schneeberghütte 2355m

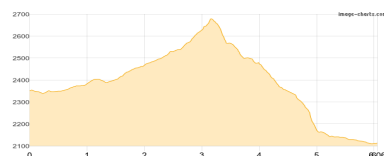


Etappe 6

Schneeberghütte - Moarerbergalm -Poschalm-

Wandern **T3** - 382 Hm Aufstieg - 620 Hm Abstieg - **03:20** Stunden Gehzeit - 6.06 km Strecke

Schneeberghütte 2355m - Moarerbergalm (Poschalm) 2110m





Hochstubaï 2024

Mögliche Unterkünfte

Grohmannhütte 2254 m, AV: k.A., Dusche: k.A., Tel: +39 335 804 7545, mobil: +39 0348 2400286, Schlafplätze: 10

Teplitzer Hütte 2586 m, AV: k.A., Dusche: k.A., Tel: +39 0472 656256, mobil: +39 338 1358371, Schlafplätze: 78

Müllerhütte 3145 m, AV: k.A., Dusche: k.A., Tel: +39 0472 647373, Schlafplätze: 88

Schneeberghütte 2355 m, privat, Dusche: k.A., Tel: +39 0473 647045, mobil: +39 348 6905656, Schlafplätze: 100

Moarerbergalm (Poschalm) 2110 m, AV: k.A., Dusche: k.A., Schlafplätze: -