



Leichte Venter Gletscherrunde

Typ: **Rundtour**
Etappen: **5**
Länge: **50.33 km**
Zeitraum: **.. - ..**

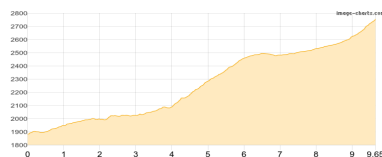
Gehzeit: **26:29 Stunden**
Aufstieg: **3714 Hm**
Abstieg: **3690 Hm**

Etappe 1

Vent - Vernagthütte

Hochalpin - 950 Hm Aufstieg - 76 Hm Abstieg - **04:40** Stunden Gehzeit - 9.65 km Strecke

Vent 1895m - Vernagthütte 2755m

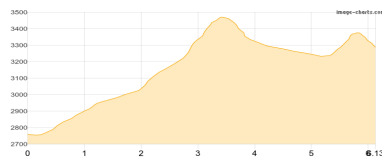


Etappe 2

Vernagthütte - Fluchtkogel - Brandenburger Haus - Dahmanspitze

Hochalpin - 859 Hm Aufstieg - 332 Hm Abstieg - **04:20** Stunden Gehzeit - 6.13 km Strecke

Vernagthütte 2755m - Fluchtkogel 3497m - Brandenburger Haus 3277m - Dahmannspitze 3397m -
Brandenburger Haus 3277m

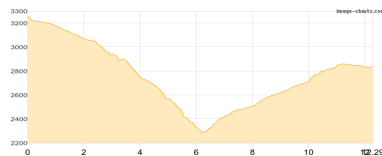


Etappe 3

Brandenburger Haus - Hochjoch Hospiz - Schöne Aussicht

Hochalpin - 625 Hm Aufstieg - 1045 Hm Abstieg - **05:45** Stunden Gehzeit - 12.29 km Strecke

Brandenburger Haus 3277m - Hochjoch 2875m - Schöne Aussicht [BZ] 2842m

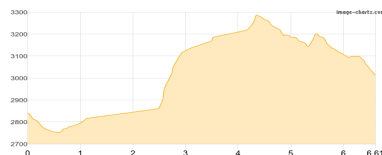


Etappe 4

Schöne Aussicht - Hauslabjoch - Similaunhütte

Hochalpin - 605 Hm Aufstieg - 431 Hm Abstieg - **03:45** Stunden Gehzeit - 6.61 km Strecke

Schöne Aussicht [BZ] 2842m - Hauslabjoch 3283m - Similaunhütte 3019m



Etappe 5

Similaunhütte - Similaun - Martin Busch Hütte - Vent

Hochalpin - 675 Hm Aufstieg - 1806 Hm Abstieg - **08:00** Stunden Gehzeit - 15.65 km Strecke

Similaunhütte 3019m - Similaun 3606m - Martin-Busch-Hütte 2501m - Vent 1895m





Leichte Venter Gletscherrunde

Mögliche Unterkünfte

Vernagthütte 2755 m, DAV, Dusche: ja, Tel: +43 5254 8128, mobil: +43 664 1412119, Schlafplätze: 172

Brandenburger Haus 3277 m, DAV, Dusche: nein, Tel: +43 720 347320, mobil: +43 664 5402574, Schlafplätze: 95

Schöne Aussicht [BZ] 2842 m, privat, Dusche: ja, Tel: +39 0473 662140, Schlafplätze: 72

Similaunhütte 3019 m, privat, Dusche: ja, Tel: +39 0473 669711, mobil: +43 676 5074502, Schlafplätze: 70

Martin-Busch-Hütte 2501 m, DAV, Dusche: k.A., Tel: +43 5254 8130, Schlafplätze: 150