



Königssee-Umrundung

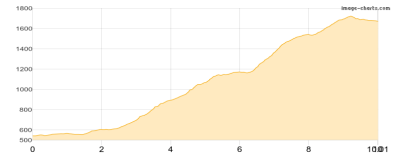
Typ:	Strecke	Gehzeit:	26:46 Stunden
Etappen:	4	Aufstieg:	3957 Hm
Länge:	42.72 km	Abstieg:	3889 Hm
Zeitraum:	.. - ..		

Etappe 1

Berchtesgaden - Hinterbrand - Mitterkaseralm - Schneibsteinhaus

Wandern **T2** - 1236 Hm Aufstieg - 108 Hm Abstieg - **05:45** Stunden Gehzeit - 10.01 km Strecke

Berchtesgaden 540m - Hinterbrand 1130m - Mitterkaseralm 1530m - Schneibsteinhaus 1668m

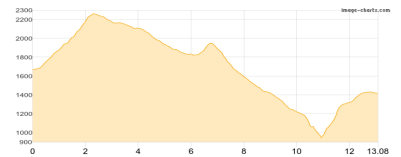


Etappe 2

Schneibsteinhaus - Schneibstein - Seeleinsee - Wasseralm in der Röth

Wandern **T4** - 1226 Hm Aufstieg - 1476 Hm Abstieg - **08:45** Stunden Gehzeit - 13.08 km Strecke

Schneibsteinhaus 1668m - Schneibstein 2276m - Seeleinsee 1809m - Wasseralm in der Röth 1423m

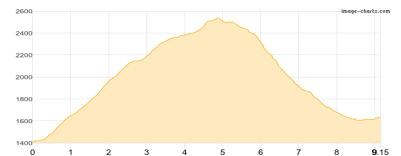


Etappe 3

Wasseralm in der Röth - Funtenseetauern - Stuhljoch - Kärlingerhaus

Wandern **T4** - 1171 Hm Aufstieg - 954 Hm Abstieg - **07:00** Stunden Gehzeit - 9.15 km Strecke

Wasseralm in der Röth 1423m - Funtenseetauern 2578m - Stuhljoch 2446m - Kärlingerhaus 1638m

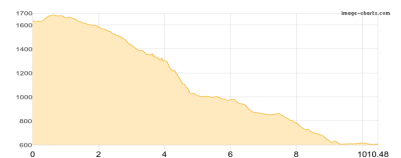


Etappe 4

Kärlingerhaus - Saugasse - St. Bartholomä

Wandern **T2** - 324 Hm Aufstieg - 1351 Hm Abstieg - **05:15** Stunden Gehzeit - 10.48 km Strecke

Kärlingerhaus 1638m - Saugasse 1066m - St. Bartholomä 606m





Königssee-Umrundung

Mögliche Unterkünfte

Schneibsteinhaus 1668 m, DAV, Dusche: k.A., Schlafplätze: -

Wasseralm in der Röth 1423 m, DAV, Dusche: nein, Tel: +49 8652 609 11 60, Schlafplätze: 40

Kärlingerhaus 1638 m, DAV, Dusche: ja, Tel: +49 (0)8652-6019901, Schlafplätze: 203