



karnischer HW Variante 9

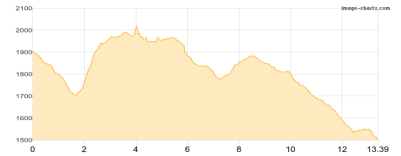
Typ:	Strecke	Gehzeit:	60:13 Stunden
Etappen:	9	Aufstieg:	8123 Hm
Länge:	109.54 km	Abstieg:	8940 Hm
Zeitraum:	00.00.0000 - 00.00.0000		

Etappe 1

Mardritsche Bergstation - Stranigeralm

Wandern **T2** - 586 Hm Aufstieg - 984 Hm Abstieg - **05:50** Stunden Gehzeit - 13.39 km Strecke

Mardritsche Bergstation 1876m - Stranigeralm 1500m

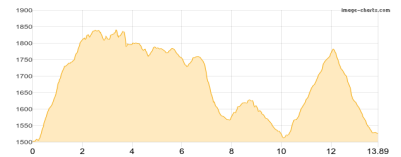


Etappe 2

Stranigeralm - Kronhof Törl - Casera Pramosio

Wandern **T1** - 909 Hm Aufstieg - 885 Hm Abstieg - **06:45** Stunden Gehzeit - 13.89 km Strecke

Stranigeralm 1500m - Obere Bischofalm 1574m

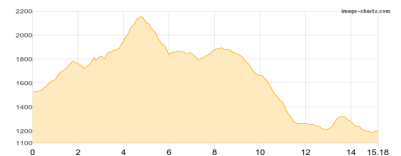


Etappe 3

Casera Pramosio - Valentinalm

Wandern **T5** - 1111 Hm Aufstieg - 1434 Hm Abstieg - **08:40** Stunden Gehzeit - 15.18 km Strecke

Plöckenhaus 1213m - Valentinalm 1212m

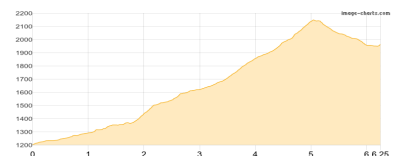


Etappe 4

Valentinalm - Wolayerseehütte

Wandern **T3** - 969 Hm Aufstieg - 211 Hm Abstieg - **04:30** Stunden Gehzeit - 6.25 km Strecke

Valentinalm 1212m - Wolayerseehütte 1967m

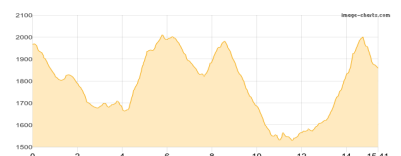


Etappe 5

Wolayerseehütte - Giramondopass - Hochweißsteinhaus

Wandern **T2** - 1181 Hm Aufstieg - 1288 Hm Abstieg - **08:40** Stunden Gehzeit - 15.41 km Strecke

Wolayerseehütte 1967m - Giramondopass 2009m - Hochweißsteinhaus 1868m



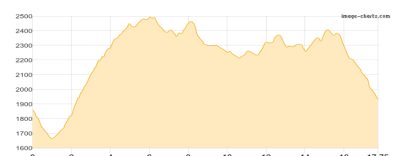
Etappe 6

Hochweißsteinhaus - Luggauer Törl - Porzehütte

Wandern **T3** - 1481 Hm Aufstieg - 1404 Hm Abstieg - **10:10** Stunden Gehzeit - 17.75 km Strecke

Hochweißsteinhaus 1868m - Luggauer Törl 2232m - Luggauer Sattel 2385m - Cima Ciandazei 2462m -

Steinkarspitz 2524m - Hochspitzsenke 2314m - Winkler Joch 2235m - Kesselscharte 2250m - Tilliacher Joch 2093m - Porzehütte 1930m





karnischer HW Variante 9

Etappe 7

Porzehütte - Filmoor-Standschützenhütte - Obstansersee-Hütte

Wandern **T3** - 1179 Hm Aufstieg - 814 Hm Abstieg - **07:05** Stunden Gehzeit - 11.25 km Strecke

Porzehütte 1930m - Filmoor-Standschützenhütte 2350m - Obstansersee-Hütte 2300m

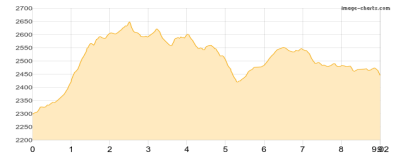


Etappe 8

Obstansersee-Hütte - Sillianer Hütte

Wandern **T2** - 686 Hm Aufstieg - 539 Hm Abstieg - **04:40** Stunden Gehzeit - 9.02 km Strecke

Obstansersee-Hütte 2300m - Sillianer Hütte 2447m

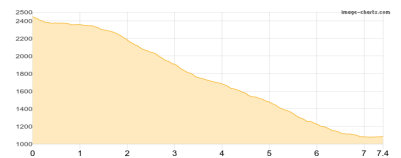


Etappe 9

Sillianer Hütte - Sillian

Wandern **T2** - 21 Hm Aufstieg - 1381 Hm Abstieg - **03:50** Stunden Gehzeit - 7.4 km Strecke

Sillianer Hütte 2447m - Sillian 1080m





karnischer HW Variante 9

Mögliche Unterkünfte

Stranigeralm 1500 m, privat, Dusche: k.A., Schlafplätze: -

Obere Bischofalm 1574 m, privat, Dusche: k.A., Schlafplätze: 8

Valentalalm 1212 m, privat, Dusche: ja, Schlafplätze: -

Wolayerseehütte 1967 m, ÖAV, Dusche: ja, Tel: +43 720 346141, Schlafplätze: 64

Hochweißsteinhaus 1868 m, ÖAV, Dusche: ja, Tel: +43 676 7462886, Schlafplätze: 50

Porzehütte 1930 m, ÖAV, Dusche: ja, Tel: +43 664 4038929, mobil: +43 664 3256452, Schlafplätze: 64

Filmoor-Standschützenhütte 2350 m, ÖAV, Dusche: k.A., Tel: +43 664 1127153, Schlafplätze: 14

Obstansersee-Hütte 2300 m, ÖAV, Dusche: ja, Tel: +43 4848 5422, mobil: +43 664 1618723, Schlafplätze: 62

Sillianer Hütte 2447 m, ÖAV, Dusche: ja, Tel: +43 664 5323802, Schlafplätze: 61