



# 5 Tages Tour

Typ: **Strecke**  
Etappen: **5**  
Länge: **29.6 km**  
Zeitraum: .. - ..

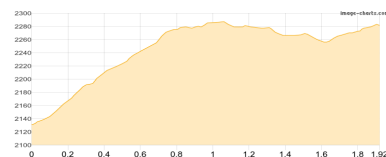
Gehzeit: **18:52 Stunden**  
Aufstieg: **2445 Hm**  
Abstieg: **3351 Hm**

## Etappe 1

### Paolina - Rotwandhütte

Wandern **T2** - 192 Hm Aufstieg - 42 Hm Abstieg - **01:00** Stunden Gehzeit - 1.92 km Strecke

Rifugio Paolina 2125m - Rotwandhütte 2283m



## Etappe 2

### Rotwandhütte - Santnerpasshütte

Wandern **T3** - 847 Hm Aufstieg - 450 Hm Abstieg - **05:05** Stunden Gehzeit - 9.36 km Strecke

Rotwandhütte 2283m - Santnerpasshütte 2734m

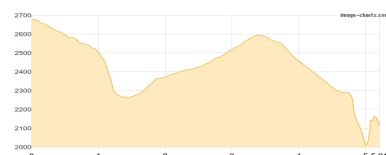


## Etappe 3

### Santnerpasshütte - Grasleitenhütte

Wandern **T3** - 504 Hm Aufstieg - 1067 Hm Abstieg - **04:30** Stunden Gehzeit - 5.21 km Strecke

Santnerpasshütte 2734m - Grasleitenhütte 2165m

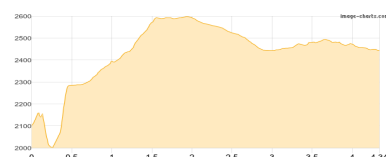


## Etappe 4

### Grasleitenhütte - Rossezahnscharte - Tierser Alpl

Wandern **T3** - 765 Hm Aufstieg - 425 Hm Abstieg - **04:00** Stunden Gehzeit - 4.34 km Strecke

Grasleitenhütte 2165m - Rossezahnscharte 2490m - Tierser Alpl 2440m

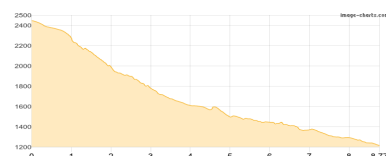


## Etappe 5

### Tierser Alpl - Runggun

Wandern **T5** - 137 Hm Aufstieg - 1367 Hm Abstieg - **04:20** Stunden Gehzeit - 8.77 km Strecke

Tierser Alpl 2440m - Runggun 1213m





## 5 Tages Tour

### Mögliche Unterkünfte

Rifugio Paolina 2125 m, AV: k.A., Dusche: k.A., Schlafplätze: -

Rotwandhütte 2283 m, SAT, Dusche: k.A., Schlafplätze: 62

Santnerpasshütte 2734 m, privat, Dusche: k.A., Schlafplätze: -

Grasleitenhütte 2165 m, CAI, Dusche: k.A., Tel: +39 0471 642103, Schlafplätze: -

Tierser Alpl 2440 m, privat, Dusche: k.A., Schlafplätze: -