



# Gewaltmarsch

Typ: **Strecke**  
Etappen: **7**  
Länge: **129.07 km**  
Zeitraum: .. - ..

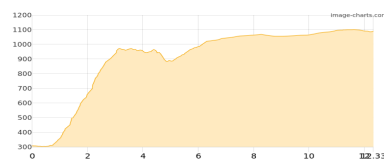
Gehzeit: **39:42 Stunden**  
Aufstieg: **2954 Hm**  
Abstieg: **2023 Hm**

## Etappe 1

### Rjukan - Helberghytta

Wandern - 954 Hm Aufstieg - 173 Hm Abstieg - **05:20** Stunden Gehzeit - 12.33 km Strecke

Rjukan 311m - Helberghytta 1090m

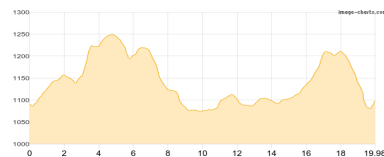


## Etappe 2

### Helberghytta - Kalhovd

Wandern **T1** - 417 Hm Aufstieg - 409 Hm Abstieg - **06:05** Stunden Gehzeit - 19.98 km Strecke

Helberghytta 1090m - Kalhovd 1105m

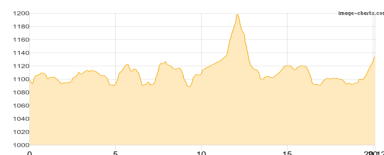


## Etappe 3

### Kalhovd - Stordalsbu

Wandern **T1** - 321 Hm Aufstieg - 285 Hm Abstieg - **05:50** Stunden Gehzeit - 20.12 km Strecke

Kalhovd 1105m - Stordalsbu 1151m

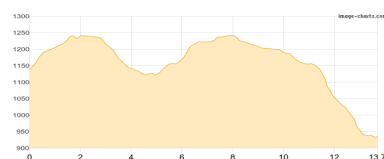


## Etappe 4

### Stordalsbu - Mogen

Wandern - 250 Hm Aufstieg - 451 Hm Abstieg - **04:20** Stunden Gehzeit - 13.7 km Strecke

Stordalsbu 1151m - Mogen 942m



## Etappe 5

### Mogen - Lagaros

Wandern - 416 Hm Aufstieg - 64 Hm Abstieg - **04:30** Stunden Gehzeit - 15.08 km Strecke

Mogen 942m - Lagaros 1285m

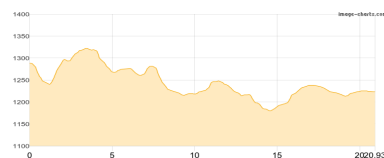


## Etappe 6

### Lagaros - Rauhellern

Wandern - 224 Hm Aufstieg - 289 Hm Abstieg - **05:55** Stunden Gehzeit - 20.93 km Strecke

Lagaros 1285m - Rauhellern 1223m





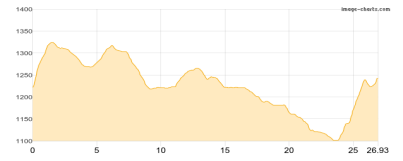
# Gewaltmarsch

## Etappe 7

### Rauhellern - Dyranut Turisthytta

Wandern T1 - 372 Hm Aufstieg - 352 Hm Abstieg - **07:40** Stunden Gehzeit - 26.93 km Strecke

Rauhellern 1223m - Dyranut Turisthytta 1241m





# Gewaltmarsch

## Mögliche Unterkünfte

Helberghytta 1090 m, AV: k.A., Dusche: k.A., Schlafplätze: -

Kalhovd 1105 m, AV: k.A., Dusche: k.A., Schlafplätze: -

Stordalsbu 1151 m, AV: k.A., Dusche: k.A., Schlafplätze: -

Mogen 942 m, AV: k.A., Dusche: k.A., Schlafplätze: -

Lagaros 1285 m, AV: k.A., Dusche: k.A., Schlafplätze: -

Rauhellern 1223 m, AV: k.A., Dusche: k.A., Schlafplätze: -

Dyranut Turisthytta 1241 m, AV: k.A., Dusche: k.A., Schlafplätze: -