



Gewaltmarsch 4

Typ:
Etappen: **5**
Länge: **91.85 km**
Zeitraum: .. - ..

Gehzeit: **34:54 Stunden**
Aufstieg: **3753 Hm**
Abstieg: **4277 Hm**

Etappe 1

Storligrenda - Trollheimshytta

Wandern **T2** - 1180 Hm Aufstieg - 1271 Hm Abstieg - **09:20** Stunden Gehzeit - 21.72 km Strecke

Storligrenda 624m - Trollheimshytta 540m

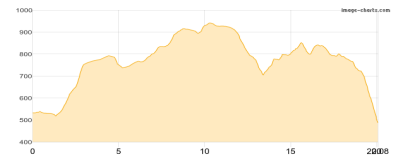


Etappe 2

Trollheimshytta - Vind-lbu

Wandern **T2** - 731 Hm Aufstieg - 780 Hm Abstieg - **07:05** Stunden Gehzeit - 20.08 km Strecke

Trollheimshytta 540m - Vindølbua 480m

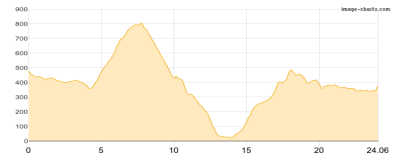


Etappe 3

Vind-lbu - Vaulen-turhytte

Wandern **T1** - 1124 Hm Aufstieg - 1225 Hm Abstieg - **09:45** Stunden Gehzeit - 24.06 km Strecke

Vindølbua 480m - Vaulen - turhytte 378m



Etappe 4

Vaulen-turhytte - Storlisetra

Wandern **T1** - 620 Hm Aufstieg - 735 Hm Abstieg - **07:05** Stunden Gehzeit - 21.09 km Strecke

Vaulen - turhytte 378m - Storlisetra 259m

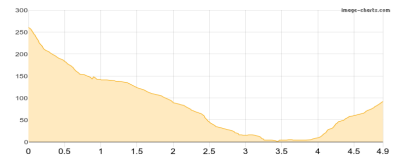


Etappe 5

Storlisetra - Fjodruta

Wandern **T1** - 98 Hm Aufstieg - 266 Hm Abstieg - **01:40** Stunden Gehzeit - 4.9 km Strecke

Storlisetra 259m - Fjodruta 94m





Gewaltmarsch 4

Mögliche Unterkünfte

Trollheimshytta 540 m, AV: k.A., Dusche: k.A., Schlafplätze: -

Vindølbu 480 m, AV: k.A., Dusche: k.A., Schlafplätze: -

Vaulen - turhytte 378 m, AV: k.A., Dusche: k.A., Schlafplätze: -

Storlisetra 259 m, AV: k.A., Dusche: k.A., Schlafplätze: -