



Dreiländerweg

Typ: **Rundtour**
Etappen: **15**
Länge: **273.81 km**
Zeitraum: .. - ..

Gehzeit: **136:26 Stunden**
Aufstieg: **18571 Hm**
Abstieg: **18278 Hm**

Etappe 1

Scuol - Vna - Tschlin

Wandern - 958 Hm Aufstieg - 668 Hm Abstieg - **07:30** Stunden Gehzeit - 20.2 km Strecke

Scuol 1241m - Vna 1630m - Tschlin 1533m

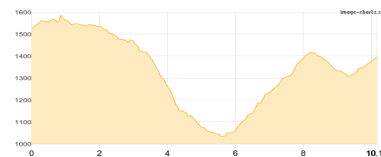


Etappe 2

Tschlin - Nauders

Wandern **T1** - 604 Hm Aufstieg - 733 Hm Abstieg - **04:50** Stunden Gehzeit - 10.17 km Strecke

Tschlin 1533m - Nauders 1394m



Etappe 3

Nauders - Hohenzollernhaus

Wandern **T2** - 1672 Hm Aufstieg - 956 Hm Abstieg - **10:00** Stunden Gehzeit - 19.41 km Strecke

Nauders 1394m - Hohenzollernhaus 2123m

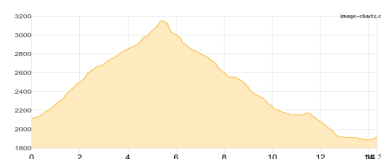


Etappe 4

Hohenzollernhaus - Gepatschhaus

Wandern **T2** - 1112 Hm Aufstieg - 1301 Hm Abstieg - **08:15** Stunden Gehzeit - 14.35 km Strecke

Hohenzollernhaus 2123m - Gepatschhaus 1928m

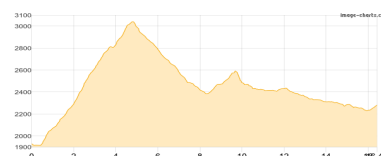


Etappe 5

Gepatschhaus - Fuldaer Höhenweg - Riffelseehütte

Wandern **T2** - 1502 Hm Aufstieg - 1148 Hm Abstieg - **09:25** Stunden Gehzeit - 16.42 km Strecke

Gepatschhaus 1928m - Fuldaer Höhenweg 2411m - Riffelseehütte 2293m



Etappe 6

Riffelseehütte - Braunschweiger Hütte - Rettenbachalm - Gaislachalm

Wandern **T4** - 1538 Hm Aufstieg - 1840 Hm Abstieg - **11:50** Stunden Gehzeit - 22.09 km Strecke

Riffelseehütte 2293m - Braunschweiger Hütte 2759m - Rettenbachalm 2138m - Gaislachalm 1970m





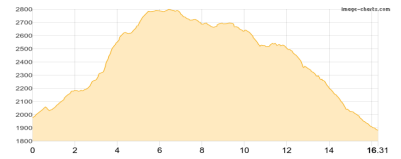
Dreiländerweg

Etappe 7

Gaislachalm - Tiefenbachgletscher - Vent

Wandern **T3** - 1088 Hm Aufstieg - 1183 Hm Abstieg - **08:10** Stunden Gehzeit - 16.31 km Strecke

Gaislachalm 1970m - Tiefenbachgletscher 2799m - Vent 1895m



Etappe 8

Vent - Rofen - Hochjoch-Hospiz - Schöne Aussicht -BZ- - Kurzras

Wandern **T2** - 1318 Hm Aufstieg - 1188 Hm Abstieg - **09:25** Stunden Gehzeit - 19.84 km Strecke

Vent 1895m - Rofen 2014m - Hochjoch-Hospiz 2413m - Schöne Aussicht [BZ] 2842m - Kurzras 2011m

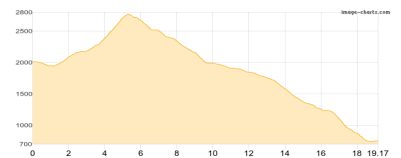


Etappe 9

Kurzras - Taschenjöchl - Schlanders

Wandern **T3** - 908 Hm Aufstieg - 2171 Hm Abstieg - **09:55** Stunden Gehzeit - 19.17 km Strecke

Kurzras 2011m - Taschenjöchl 2770m - Schlanders 740m



Etappe 10

Schlanders - Morter - Hölderle - Waldheim

Wandern **T2** - 1276 Hm Aufstieg - 479 Hm Abstieg - **08:00** Stunden Gehzeit - 18.3 km Strecke

Schlanders 740m - Morter 740m - Hölderle 1469m - Waldheim 1700m



Etappe 11

Waldheim - Schluderalm - Rosimalm - Lyfialm - Alpengasthof Enzian - Zufallhütte - Schaubachhütte

Wandern **T3** - 2166 Hm Aufstieg - 1127 Hm Abstieg - **12:10** Stunden Gehzeit - 20.17 km Strecke

Waldheim 1700m - Schluderalm 2012m - Rosimalm 2054m - Lyfialm 2165m - Alpengasthof Enzian 2051m - Zufallhütte 2265m - Schaubachhütte 2581m



Etappe 12

Schaubachhütte - Hintergrathütte - Tabarettahütte - Bärenkopfscharte - Berglhütte

Klettersteig - 1346 Hm Aufstieg - 1735 Hm Abstieg - **10:10** Stunden Gehzeit - 16.73 km Strecke

Schaubachhütte 2581m - Hintergrathütte 2661m - Tabarettahütte 2556m - Bärenkopfscharte 2871m - Berglhütte 2188m



Etappe 13

Berglhütte - Dreibrunnen - Alpengasthof Tibet Hütte

Wandern **T5** - 1361 Hm Aufstieg - 768 Hm Abstieg - **07:35** Stunden Gehzeit - 11.55 km Strecke

Berglhütte 2188m - Alpengasthof Tibet Hütte 2782m





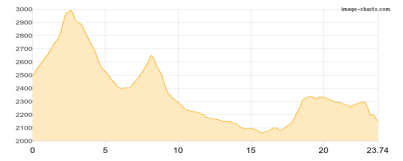
Dreiländerweg

Etappe 14

Berghaus Astras - Ofenpass

Wandern **T4** - 1144 Hm Aufstieg - 1481 Hm Abstieg - **10:05** Stunden Gehzeit - 23.74 km Strecke

Berghaus Astras 2496m - Ofenpass 2149m

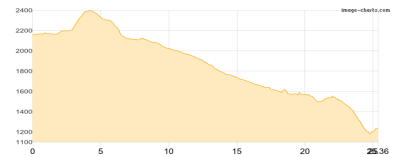


Etappe 15

Ofenpass - Fuorcla Funtana da S-charl - Alp Astras - Scuol

Wandern **T2** - 578 Hm Aufstieg - 1500 Hm Abstieg - **09:00** Stunden Gehzeit - 25.36 km Strecke

Ofenpass 2149m - Fuorcla Funtana da S-charl 2393m - Alp Astras 2135m - Scuol 1241m





Dreiländerweg

Mögliche Unterkünfte

Hohenzollernhaus 2123 m, DAV, Dusche: k.A., Tel: +43 0664 531 1915, mobil: +43 0650 6511555, Schlafplätze: 40

Gepatschhaus 1928 m, DAV, Dusche: ja, Tel: +43 5475 489, Schlafplätze: 78

Riffelseehütte 2293 m, DAV, Dusche: ja, Tel: +43 5252 64 74 28, mobil: +43 664 3950062, Schlafplätze: 61

Braunschweiger Hütte 2759 m, DAV, Dusche: ja, Tel: +43 664 2012013, mobil: +43 664 535 37 22, Schlafplätze: 183

Rettenbachalm 2138 m, privat, Dusche: k.A., Tel: +43 5254 2622, Schlafplätze: 21

Gaislachalm 1970 m, privat, Dusche: k.A., Tel: +43 5254 2914, Schlafplätze: 29

Rofen 2014 m, privat, Dusche: k.A., Tel: +43 5254 8103, Schlafplätze: 18

Hochjoch-Hospiz 2413 m, DAV, Dusche: ja, Tel: +43 676 6305998, mobil: +43 720 347821, Schlafplätze: 60

Schöne Aussicht [BZ] 2842 m, privat, Dusche: ja, Tel: +39 0473 662140, Schlafplätze: 72

Lyfialm 2165 m, privat, Dusche: ja, Tel: +39 0473 744708, mobil: +39 333 2770100, Schlafplätze: 15

Alpengasthof Enzian 2051 m, AV: k.A., Dusche: k.A., Tel: +39 0473 744755, Schlafplätze: -

Zufallhütte 2265 m, privat, Dusche: ja, Tel: +39 0473 740123, mobil: +39 0335 6306603, Schlafplätze: 80

Schaubachhütte 2581 m, AVS & CAI, Dusche: k.A., mobil: +39 0473 613002, Schlafplätze: 37

Hintergrathütte 2661 m, privat, Dusche: k.A., Tel: +39 0473 613188, mobil: +39 348 7333807, Schlafplätze: -

Tabarettahütte 2556 m, privat, Dusche: k.A., Tel: +39 347 2614872, Schlafplätze: -

Berglhütte 2188 m, AV: ja, Dusche: k.A., Tel: +39 338 3877344, Schlafplätze: -

Alpengasthof Tibet Hütte 2782 m, AV: k.A., Dusche: k.A., Schlafplätze: -