



Rätikon Per Alpes

Typ: **Rundtour**
Etappen: **8**
Länge: **85.44 km**
Zeitraum: .. - ..

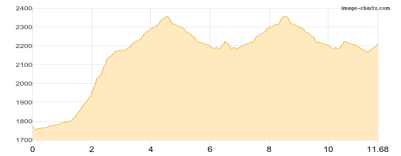
Gehzeit: **46:53 Stunden**
Aufstieg: **6444 Hm**
Abstieg: **6796 Hm**

Etappe 1

Berghaus Alpenrösli - Grubenpass - Plasseggenpass - Tilisunahütte

Wandern **T3** - 938 Hm Aufstieg - 501 Hm Abstieg - **05:45** Stunden Gehzeit - 11.68 km Strecke

Berghaus Alpenrösli 1776m - Grubenpass 2241m - Plasseggenpass 2354m - Tilisunahütte 2211m

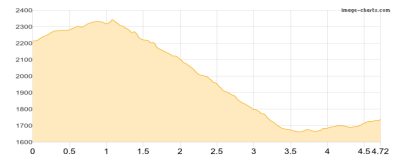


Etappe 2

Tilisunahütte - Schwarze Scharte - Tramosa - Lindauer Hütte

Wandern **T6** - 261 Hm Aufstieg - 736 Hm Abstieg - **03:00** Stunden Gehzeit - 4.72 km Strecke

Tilisunahütte 2211m - Schwarze Scharte 2346m - Lindauer Hütte 1744m

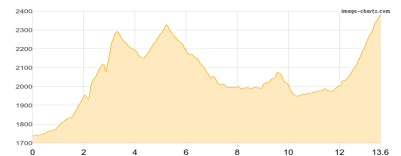


Etappe 3

Lindauer Hütte - Öfapass - Lünenseealpe - Douglasshütte - Totalphütte

Wandern **T3** - 1485 Hm Aufstieg - 844 Hm Abstieg - **08:30** Stunden Gehzeit - 13.6 km Strecke

Lindauer Hütte 1744m - Öfapass 2291m - Lünenseealpe 2000m - Douglasshütte 1980m - Totalphütte 2385m

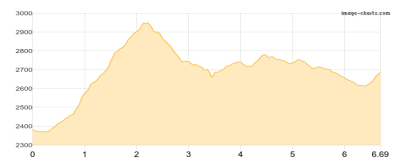


Etappe 4

Totalphütte - Schesaplana - Schweizersteig - Schafköpfe - Schafloch - Mannheimer Hütte

Wandern **T4** - 848 Hm Aufstieg - 544 Hm Abstieg - **04:50** Stunden Gehzeit - 6.69 km Strecke

Totalphütte 2385m - Schesaplana 2965m - Schweizersteig 2653m - Schafköpfe 2806m - Schafloch 2713m - Mannheimer Hütte 2679m

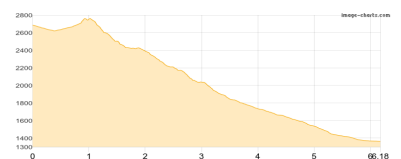


Etappe 5

Mannheimer Hütte - Straußsteig - Spusagangsteig - Alpengasthof Gamperdona

Wandern **T4** - 185 Hm Aufstieg - 1506 Hm Abstieg - **04:25** Stunden Gehzeit - 6.18 km Strecke

Mannheimer Hütte 2679m - Straußsteig 2499m - Spusagangsteig 1808m - Alpengasthof Gamperdona 1340m

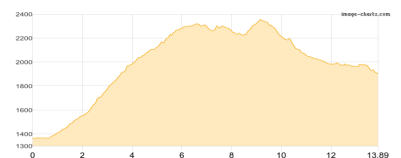


Etappe 6

Alpengasthof Gamperdona - Pfälzerhütte - Große Furka - Schesaplanahütte

Wandern **T3** - 1343 Hm Aufstieg - 803 Hm Abstieg - **08:05** Stunden Gehzeit - 13.89 km Strecke

Alpengasthof Gamperdona 1340m - Pfälzerhütte 2108m - Große Furka 2335m - Schesaplanahütte 1908m





Rätikon Per Alpes

Etappe 7

Schesaplanahütte - Golrosa - Gafalljoch - Carschinahütte

Klettersteig - 1259 Hm Aufstieg - 932 Hm Abstieg - **08:35** Stunden Gehzeit - 18.15 km Strecke

Schesaplanahütte 1908m - Golrosa 2124m - Gafalljoch 2238m - Carschinahütte 2236m

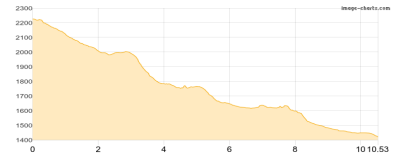


Etappe 8

Carschinahütte - Berghaus Alpenrösli - St- Antönien

Wandern **T2** - 125 Hm Aufstieg - 930 Hm Abstieg - **03:50** Stunden Gehzeit - 10.53 km Strecke

Carschinahütte 2236m - Berghaus Alpenrösli 1776m - St. Antönien 1421m





Rätikon Per Alpes

Mögliche Unterkünfte

Berghaus Alpenrösli 1776 m, AV: k.A., Dusche: ja, Tel: +41 081 332 12 18, Schlafplätze: -

Tilisunahütte 2211 m, ÖAV, Dusche: ja, mobil: +43 664 1472 896, Schlafplätze: 122

Lindauer Hütte 1744 m, DAV, Dusche: ja, mobil: +43 664 5033456, Schlafplätze: 163

Douglasshütte 1980 m, ÖAV, Dusche: ja, Tel: +43 5559 25951, Schlafplätze: 150

Totalphütte 2385 m, ÖAV, Dusche: ja, mobil: +43 664 2400260, Schlafplätze: 85

Mannheimer Hütte 2679 m, DAV, Dusche: nein, Tel: +43 664 1900691, mobil: +43 664 1900691, Schlafplätze: 126

Alpengasthof Gamperdona 1340 m, AV: k.A., Dusche: k.A., Schlafplätze: -

Pfälzerhütte 2108 m, LAV, Dusche: k.A., Tel: +423 263 36 79, Schlafplätze: 62

Schesaplanahütte 1908 m, SAC, Dusche: ja, Tel: +41 81 3251163, Schlafplätze: 85

Carschinahütte 2236 m, SAC, Dusche: nein, Tel: +41 79 418 22 80, mobil: 076 311 18 70, Schlafplätze: 85