



Zillertal

Typ: **Rundtour**
Etappen: **4**
Länge: **36.47 km**
Zeitraum: .. - ..

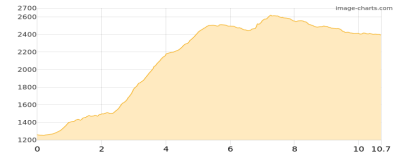
Gehzeit: **21:52 Stunden**
Aufstieg: **3163 Hm**
Abstieg: **3165 Hm**

Etappe 1

Breitlahner - Friesenberghaus - Olpererhütte

Wandern **T3** - 1598 Hm Aufstieg - 465 Hm Abstieg - **07:45** Stunden Gehzeit - 10.7 km Strecke

Breitlahner 1256m - Friesenberghaus 2498m - Olpererhütte 2389m

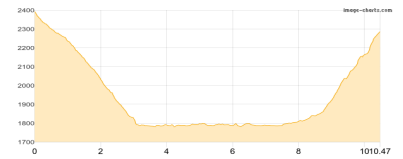


Etappe 2

Olpererhütte - Furtschaglhaus

Wandern **T2** - 654 Hm Aufstieg - 759 Hm Abstieg - **05:10** Stunden Gehzeit - 10.47 km Strecke

Olpererhütte 2389m - Furtschaglhaus 2295m

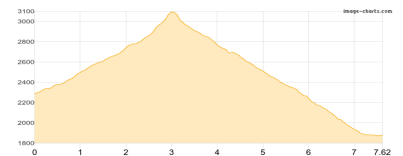


Etappe 3

Furtschaglhaus - Schönbichler Horn - Alpenrosenhütte

Wandern **T3** - 824 Hm Aufstieg - 1234 Hm Abstieg - **06:10** Stunden Gehzeit - 7.62 km Strecke

Furtschaglhaus 2295m - Schönbichler Horn 3134m - Alpenrosenhütte 1873m

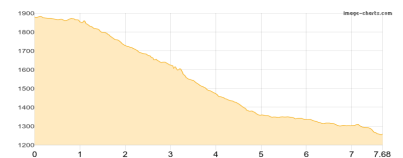


Etappe 4

Alpenrosenhütte - Breitlahner

Wandern - 87 Hm Aufstieg - 707 Hm Abstieg - **02:45** Stunden Gehzeit - 7.68 km Strecke

Alpenrosenhütte 1873m - Breitlahner 1256m





Zillertal

Mögliche Unterkünfte

Breitlahner 1256 m, privat, Dusche: ja, Tel: +43 5286 5212, mobil: +43 650 395 2992, Schlafplätze: 50

Friesenberghaus 2498 m, DAV, Dusche: ja, Tel: +43 676 7497550, Schlafplätze: 56

Olpererhütte 2389 m, DAV, Dusche: ja, Tel: +43 720 346930, mobil: +43 664 417 6566, Schlafplätze: 60

Furtschaglhaus 2295 m, DAV, Dusche: ja, Tel: +43 676 9579818, Schlafplätze: 132

Alpenrosenhütte 1873 m, privat, Dusche: ja, Tel: +43 5286 5222, Schlafplätze: 75