



Steinernes Meer

Typ: **Rundtour**
Etappen: **5**
Länge: **65.39 km**
Zeitraum: .. - ..

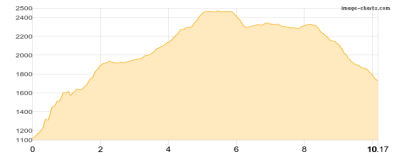
Gehzeit: **36:24 Stunden**
Aufstieg: **5034 Hm**
Abstieg: **5030 Hm**

Etappe 1

BGL - Hinterbrand - Alpeletalsteig - Hoher Göll - Stahlhaus

Wandern **T4** - 1596 Hm Aufstieg - 982 Hm Abstieg - **08:35** Stunden Gehzeit - 10.17 km Strecke

Großes Kuchelkreuz 2429m - Hoher Göll 2522m - Hohes Brett 2340m - Carl-von-Stahl-Haus 1736m



Etappe 2

BGL - Stahlhaus - Schneibstein - Wasseralm

Wandern **T4** - 1169 Hm Aufstieg - 1484 Hm Abstieg - **08:35** Stunden Gehzeit - 13.02 km Strecke

Carl-von-Stahl-Haus 1736m - Schneibstein 2276m - Seeleinsee 1809m - Wasseralm in der Röth 1423m

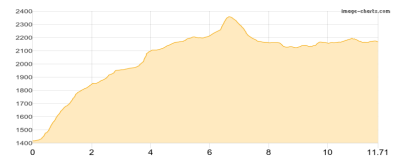


Etappe 3

BGL - Wasseralm in der Röth - Riemannhaus

Wandern **T3** - 1070 Hm Aufstieg - 321 Hm Abstieg - **05:50** Stunden Gehzeit - 11.71 km Strecke

Wasseralm in der Röth 1423m - Riemannhaus 2177m



Etappe 4

BGL - Riemannhaus - Ingolstädter Haus

Wandern **T2** - 283 Hm Aufstieg - 332 Hm Abstieg - **02:30** Stunden Gehzeit - 6.49 km Strecke

Riemannhaus 2177m - Ingolstädter Haus 2119m

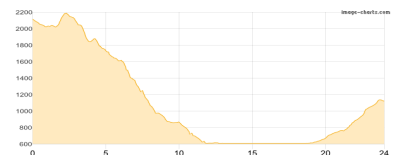


Etappe 5

BGL - Ingolstädter Haus - St- Bartholomä - Königssee Seelände - Hinterbrand

Wandern **T3** - 916 Hm Aufstieg - 1911 Hm Abstieg - **10:50** Stunden Gehzeit - 24 km Strecke

Ingolstädter Haus 2119m - St. Bartholomä 606m - Königssee Seelände 608m





Steinernes Meer

Mögliche Unterkünfte

Carl-von-Stahl-Haus 1736 m, ÖAV, Dusche: ja, Tel: +49 8652 6559922, Schlafplätze: 94

Wasseralm in der Röth 1423 m, DAV, Dusche: nein, Tel: +49 8652 609 11 60, Schlafplätze: 40

Riemannhaus 2177 m, DAV, Dusche: ja, Tel: +43 6582 73300, Schlafplätze: 104

Ingolstädter Haus 2119 m, DAV, Dusche: ja, Tel: +43 6582 8353, mobil: +43 664 1605733, Schlafplätze: 115