



# SST Mangfallgebirge Haute Route

Typ:	<b>Strecke</b>	Gehzeit:	<b>42:21 Stunden</b>
Etappen:	<b>5</b>	Aufstieg:	<b>6023 Hm</b>
Länge:	<b>79.37 km</b>	Abstieg:	<b>5634 Hm</b>
Zeitraum:	<b>00.00.0000 - 00.00.0000</b>		

## Etappe 1

### Lenggries - Grasleitenstein - Grasleitenkopf - Lenggrieser Hütte

Schneesuh **WT5** - 760 Hm Aufstieg - 83 Hm Abstieg - **03:50** Stunden Gehzeit - 7.45 km Strecke

Lenggries 681m - Grasleitenstein 1268m - Grasleitenkopf 1433m - Lenggrieser Hütte 1338m



## Etappe 2

### Kreuth - Setzberg - Miesbach - Wallberg - Miesbach - Laiterkopf - Stuten Sesselbahn Talstation

Schneesuh **WT5** - 1398 Hm Aufstieg - 1185 Hm Abstieg - **09:05** Stunden Gehzeit - 15.34 km Strecke

Kreuth 787m - Setzberg (Miesbach) 1706m - Wallberg (Miesbach) 1722m - Laiterkopf 1467m - Stuten Sesselbahn Talstation 981m



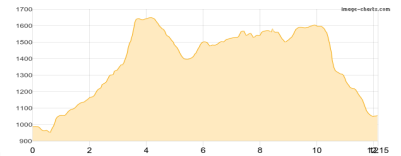
## Etappe 3

### Stuten Sesselbahn Talstation - Bodenschneid - Suttenstein - Stümpfling - ... - Albert-Link-Hütte

Schneesuh **WT3** - 1120 Hm Aufstieg - 1053 Hm Abstieg - **07:30** Stunden Gehzeit - 12.15 km Strecke

Stuten Sesselbahn Talstation 981m - Bodenschneid 1668m - Suttenstein 1398m - Stümpfling 1506m -

Roßkopf (Schliersee) 1579m - Rotkopf (Rottach-Egern) 1602m - Stolzeneck 1604m - Stolzenberg (Schliersee) 1609m - Albert-Link-Hütte 1053m

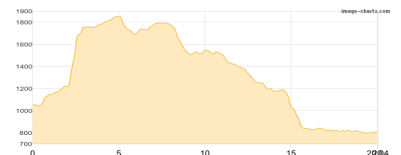


## Etappe 4

### Albert-Link-Hütte - Rotwand - Auerspitz - Gamswand - ... - Bayrischzell

Schneesuh **WT3** - 1177 Hm Aufstieg - 1424 Hm Abstieg - **09:30** Stunden Gehzeit - 20.04 km Strecke

Albert-Link-Hütte 1053m - Rotwand 1884m - Auerspitz 1811m - Gamswand 1592m - Wandererparkplatz Am schweren Gatter 848m - Bayrischzell 800m



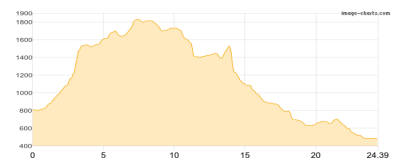
## Etappe 5

### Bayrischzell - Kitzlahnerkopf - Vogelsang - Bayrischzell - ... - Bahnhof Oberaudorf

Schneesuh **WT4** - 1568 Hm Aufstieg - 1889 Hm Abstieg - **12:25** Stunden Gehzeit - 24.39 km Strecke

Bayrischzell 800m - Kitzlahnerkopf 1496m - Vogelsang (Bayrischzell) 1563m - Kleiner Traithen 1723m -

Unterberger Joch 1828m - Steilner Joch 1747m - Brunnsteinschanze 1548m - Bahnhof Oberaudorf 480m





## SST Mangfallgebirge Haute Route

### Mögliche Unterkünfte

Lenggrieser Hütte 1338 m, DAV, Dusche: k.A., Tel: +49 8042 5633096, Schlafplätze: 50

Albert-Link-Hütte 1053 m, DAV, Dusche: k.A., Schlafplätze: -