



# dolomiten 2024

Typ: **Strecke**  
Etappen: **3**  
Länge: **39.73 km**  
Zeitraum: **.. - ..**

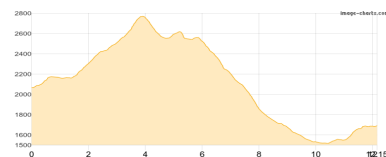
Gehzeit: **21:03 Stunden**  
Aufstieg: **3004 Hm**  
Abstieg: **2669 Hm**

## Etappe 1

### Faneshütte - Pareispitze - Rifugio Ra Stua

Wandern **T3** - 1019 Hm Aufstieg - 1393 Hm Abstieg - **07:50** Stunden Gehzeit - 12.15 km Strecke

Faneshütte 2060m - Pareispitze 2794m - Rifugio Malga Ra Stua 1699m

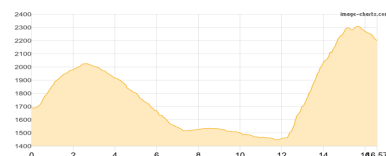


## Etappe 2

### Rifugio Ra Stua - Rif. Monte Piana A. Bosi

Wandern **T2** - 1278 Hm Aufstieg - 765 Hm Abstieg - **08:20** Stunden Gehzeit - 16.57 km Strecke

Rifugio Malga Ra Stua 1699m - Rifugio Monte Piana A. Bosi 2208m

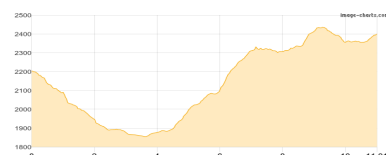


## Etappe 3

### Rif. Monte Piana A. Bosi - Dreizinnenhütte

Wandern **T2** - 707 Hm Aufstieg - 511 Hm Abstieg - **05:00** Stunden Gehzeit - 11.01 km Strecke

Rifugio Monte Piana A. Bosi 2208m - Dreizinnenhütte 2405m





## dolomiten 2024

### Mögliche Unterkünfte

Faneshütte 2060 m, privat, Dusche: ja, Tel: +39 0474 501 097, Schlafplätze: 100

Rifugio Malga Ra Stua 1699 m, AV: k.A., Dusche: k.A., Tel: +39 0436 5753, Schlafplätze: -

Rifugio Monte Piana A. Bosi 2208 m, AV: k.A., Dusche: k.A., Schlafplätze: -

Dreizinnenhütte 2405 m, CAI, Dusche: ja, Tel: +39 0474 972002, Schlafplätze: -