



Dolomiten_2024

Typ: **Rundtour**
Etappen: **5**
Länge: **48.71 km**
Zeitraum: .. - ..

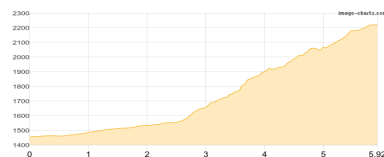
Gehzeit: **23:44 Stunden**
Aufstieg: **3064 Hm**
Abstieg: **3159 Hm**

Etappe 1

Fischleinboden - Zsigmondy-Hütte

Wandern **T2** - 800 Hm Aufstieg - 33 Hm Abstieg - **03:35** Stunden Gehzeit - 5.92 km Strecke

Fischleinboden 1454m - Zsigmondy-Hütte 2224m



Etappe 2

Zsigmondy-Hütte - Dreizinnenhütte

Wandern **T2** - 674 Hm Aufstieg - 495 Hm Abstieg - **04:20** Stunden Gehzeit - 8.05 km Strecke

Zsigmondy-Hütte 2224m - Dreizinnenhütte 2405m

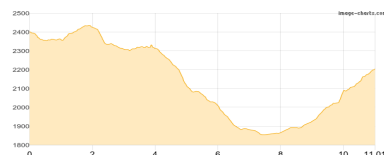


Etappe 3

Dreizinnenhütte - Rif- Monte Piana A- Bosi

Wandern **T2** - 519 Hm Aufstieg - 716 Hm Abstieg - **04:40** Stunden Gehzeit - 11.01 km Strecke

Dreizinnenhütte 2405m - Rifugio Monte Piana A. Bosi 2208m



Etappe 4

Rif- Monte Piana A- Bosi - Dreischusterhütte

Wandern **T2** - 904 Hm Aufstieg - 1474 Hm Abstieg - **07:35** Stunden Gehzeit - 12.28 km Strecke

Rifugio Monte Piana A. Bosi 2208m - Dreischusterhütte 1626m

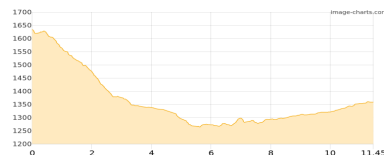


Etappe 5

Dreischusterhütte - Bad Moos

Wandern - 167 Hm Aufstieg - 441 Hm Abstieg - **03:35** Stunden Gehzeit - 11.45 km Strecke

Dreischusterhütte 1626m - Bad Moos 1355m





Dolomiten_2024

Mögliche Unterkünfte

Zsigmondy-Hütte 2224 m, AV: k.A., Dusche: k.A., Tel: +39 0474 710358, Schlafplätze: 75

Dreizinnenhütte 2405 m, CAI, Dusche: ja, Tel: +39 0474 972002, Schlafplätze: -

Rifugio Monte Piana A. Bosi 2208 m, AV: k.A., Dusche: k.A., Schlafplätze: -

Dreischusterhütte 1626 m, AVS, Dusche: k.A., Tel: +39 0474 966610, Schlafplätze: 52