



# Dolomiten\_2024\_2

Typ:  
Etappen: 7  
Länge: 49.59 km  
Zeitraum: .. - ..

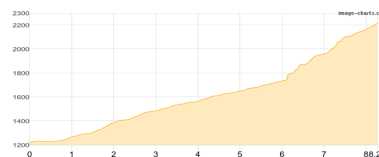
Gehzeit: 26:18 Stunden  
Aufstieg: 3556 Hm  
Abstieg: 3846 Hm

## Etappe 1

### Cortina d Ampezzo - Rifugio San Forca

Wandern T2 - 1002 Hm Aufstieg - 14 Hm Abstieg - 04:30 Stunden Gehzeit - 8.27 km Strecke

Cortina d Ampezzo 1220m - Rifugio San Forca 2215m

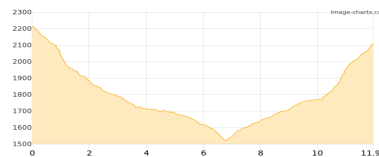


## Etappe 2

### Rifugio San Forca - Rifugio Col de Varda

Wandern T2 - 624 Hm Aufstieg - 725 Hm Abstieg - 05:10 Stunden Gehzeit - 11.96 km Strecke

Rifugio San Forca 2215m



## Etappe 3

### Rifugio Col de Varda - Rifugio Fonda-Savio

Wandern T3 - 611 Hm Aufstieg - 378 Hm Abstieg - 03:10 Stunden Gehzeit - 2.97 km Strecke

Rifugio Fonda-Savio 2367m



## Etappe 4

### Rifugio Fonda-Savio - Auronzohütte

Wandern T4 - 372 Hm Aufstieg - 416 Hm Abstieg - 02:40 Stunden Gehzeit - 4.59 km Strecke

Rifugio Fonda-Savio 2367m



## Etappe 5

### Rifugio Auronzo - Dreizinnenhütte

Wandern T2 - 236 Hm Aufstieg - 146 Hm Abstieg - 01:40 Stunden Gehzeit - 4.01 km Strecke

Rifugio Auronzo 2320m - Dreizinnenhütte 2405m



## Etappe 6

### Dreizinnenhütte - Carducci Hütte

Wandern T3 - 633 Hm Aufstieg - 740 Hm Abstieg - 04:50 Stunden Gehzeit - 9.42 km Strecke

Dreizinnenhütte 2405m





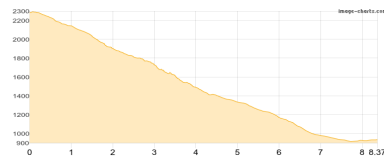
## Dolomiten\_2024\_2

### Etappe 7

#### Carducci Hütte - Giralba

Wandern **T3** - 78 Hm Aufstieg - 1427 Hm Abstieg - **04:15** Stunden Gehzeit - 8.37 km Strecke

Giralba 934m





## Dolomiten\_2024\_2

### Mögliche Unterkünfte

Rifugio San Forca 2215 m, AV: k.A., Dusche: k.A., Schlafplätze: -

Rifugio Fonda-Savio 2367 m, AV: k.A., Dusche: k.A., Schlafplätze: -

Rifugio Auronzo 2320 m, CAI, Dusche: k.A., Schlafplätze: -

Dreizinnenhütte 2405 m, CAI, Dusche: ja, Tel: +39 0474 972002, Schlafplätze: -