



Ortler_2024

Typ:
Etappen: **5**
Länge: **64.69 km**
Zeitraum: .. - ..

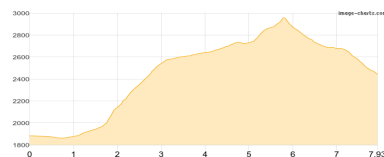
Gehzeit: **34:03 Stunden**
Aufstieg: **4264 Hm**
Abstieg: **5576 Hm**

Etappe 1

Passo del Tonale - Rifugio Mandrone

Wandern **T5** - 1110 Hm Aufstieg - 548 Hm Abstieg - **05:50** Stunden Gehzeit - 7.93 km Strecke

Passo del Tonale 1882m - Rifugio Mandrone 2442m

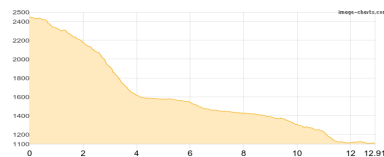


Etappe 2

Rifugio Mandrone - Rifugio Fontana Bona

Wandern **T2** - 97 Hm Aufstieg - 1438 Hm Abstieg - **05:00** Stunden Gehzeit - 12.91 km Strecke

Rifugio Mandrone 2442m - Rifugio Fontana Bona 1100m

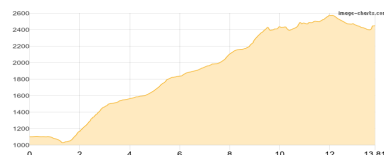


Etappe 3

Rifugio Fontana Bona - Rifugio Care Alto

Wandern **T3** - 1777 Hm Aufstieg - 429 Hm Abstieg - **08:40** Stunden Gehzeit - 13.81 km Strecke

Rifugio Fontana Bona 1100m - Rifugio Care Alto Dante Ongari 2459m

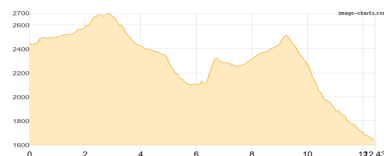


Etappe 4

Rifugio Care Alto - Rifugio Trivena

Wandern **T4** - 890 Hm Aufstieg - 1683 Hm Abstieg - **08:00** Stunden Gehzeit - 12.43 km Strecke

Rifugio Care Alto Dante Ongari 2459m - Rifugio Trivena 1650m



Etappe 5

Rifugio Trivena - Tione di Trento

Wandern - 390 Hm Aufstieg - 1478 Hm Abstieg - **06:35** Stunden Gehzeit - 17.61 km Strecke

Rifugio Trivena 1650m - Tione di Trento 566m





Ortler_2024

Mögliche Unterkünfte

Rifugio Mandrone 2442 m, CAI, Dusche: k.A., Tel: +39 0465 501193, mobil: +39 461 493724, Schlafplätze: 100

Rifugio Fontana Bona 1100 m, privat, Dusche: nein, Tel: +39 465 501175, Schlafplätze: -

Rifugio Care Alto Dante Ongari 2459 m, SAT, Dusche: ja, Tel: +39 461 948080, mobil: +39 348 4359097, +39 340 2943731, Schlafplätze: 82

Rifugio Trivena 1650 m, privat, Dusche: ja, Tel: +39 465 901019, Schlafplätze: 33