



Hirschegg 2024

Typ: **Rundtour**
Etappen: **4**
Länge: **45.68 km**
Zeitraum: .. - ..

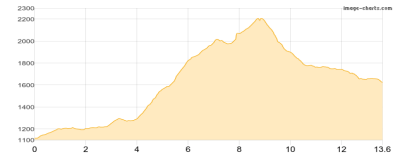
Gehzeit: **24:31 Stunden**
Aufstieg: **3387 Hm**
Abstieg: **3384 Hm**

Etappe 1

Hirschegg Adler - Hoher Ifen - Schwarzwasserhütte

Wandern **T3** - 1274 Hm Aufstieg - 765 Hm Abstieg - **07:45** Stunden Gehzeit - 13.6 km Strecke

Hoher Ifen 2229m - Schwarzwasserhütte 1620m



Etappe 2

Schwarzwasserhütte - Bärgunthütte - Widdersteinhütte

Wandern - 1172 Hm Aufstieg - 787 Hm Abstieg - **07:10** Stunden Gehzeit - 12.67 km Strecke

Bärgunthütte 1408m - Widdersteinhütte 2015m

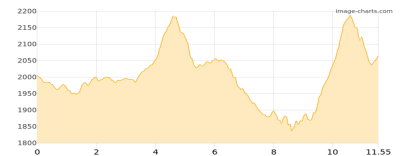


Etappe 3

Widdersteinhütte - Mindelheimer Hütte - Mindelheimer Klettersteig - Fiderepasshütte

Wandern - 863 Hm Aufstieg - 805 Hm Abstieg - **06:10** Stunden Gehzeit - 11.55 km Strecke

Widdersteinhütte 2015m - Mindelheimer Hütte 2013m - Fiderepasshütte 2070m

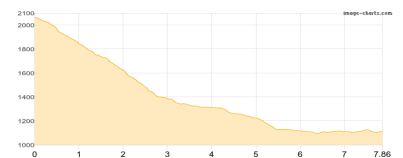


Etappe 4

Fiderepasshütte - Hirschegg Adler

Wandern **T4** - 78 Hm Aufstieg - 1027 Hm Abstieg - **03:25** Stunden Gehzeit - 7.86 km Strecke

Fiderepasshütte 2070m





Hirscheegg 2024

Mögliche Unterkünfte

Schwarzwasserhütte 1620 m, DAV, Dusche: k.A., Tel: +43 5517 30210, mobil: +43 664 3412457, Schlafplätze: 72

Bärgunthütte 1408 m, privat, Dusche: k.A., Schlafplätze: -

Widersteinhütte 2015 m, privat, Dusche: k.A., Tel: +43 664 3912524, Schlafplätze: 25

Mindelheimer Hütte 2013 m, DAV, Dusche: nein, Tel: +49 8322 700153, Schlafplätze: 120

Fiderepasshütte 2070 m, DAV, Dusche: nein, Tel: +43 664 3203676, Schlafplätze: 120