



# 2024 MTT Stubaier Alpen

Typ: **Rundtour**  
Etappen: **4**  
Länge: **33.99 km**  
Zeitraum: **.. - ..**

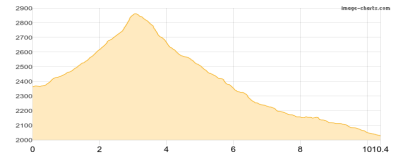
Gehzeit: **22:29 Stunden**  
Aufstieg: **3368 Hm**  
Abstieg: **3362 Hm**

## Etappe 1

### 2024 | MTT Tag 1 | Winnebachseehütte - Schweinfurter Hütte

Wandern **T3** - 516 Hm Aufstieg - 851 Hm Abstieg - **04:50** Stunden Gehzeit - 10.4 km Strecke

Winnebachseehütte 2362m - Schweinfurter Hütte 2028m

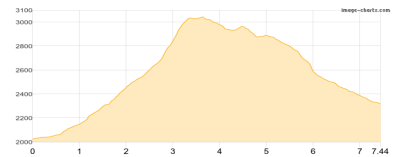


## Etappe 2

### 2024 | MTT Tag 2 | Schweinfurter Hütte - Zwieselbacher Roskogel - ... - Pforzheimer Hütte

Wandern **T5** - 1075 Hm Aufstieg - 781 Hm Abstieg - **06:05** Stunden Gehzeit - 7.44 km Strecke

Schweinfurter Hütte 2028m - Zwieselbacher Roskogel 3081m - Gleirschner Roßkogel 2994m - Gleirschjöchel 2751m - Pforzheimer Hütte 2308m



## Etappe 3

### 2024 | MTT Tag 3 | Pforzheimer Hütte - Schöntalspitze - Münsterhöhe - Westfalenhaus

Wandern **T3** - 769 Hm Aufstieg - 805 Hm Abstieg - **05:10** Stunden Gehzeit - 7.4 km Strecke

Pforzheimer Hütte 2308m - Schöntalspitze 3002m - Münsterhöhe 2508m - Westfalenhaus 2273m

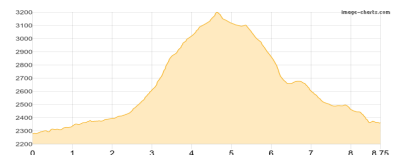


## Etappe 4

### 2024 | MTT Tag 4 | Westfalenhaus - Hoher Seeblasskogel - ... - Winnebachseehütte

Hochalpin - 1008 Hm Aufstieg - 925 Hm Abstieg - **06:25** Stunden Gehzeit - 8.75 km Strecke

Westfalenhaus 2273m - Hoher Seeblasskogel 3235m - Ernst-Riml-Spitze 2512m - Winnebachseehütte 2362m





## 2024 MTT Stubaier Alpen

### **Mögliche Unterkünfte**

Winnebachseehütte 2362 m, DAV, Dusche: ja, Tel: +43 5253 5197, Schlafplätze: 48

Schweinfurter Hütte 2028 m, DAV, Dusche: ja, Tel: +43 5255 50029, mobil: +43 664 9257659, Schlafplätze: 52

Pforzheimer Hütte 2308 m, DAV, Dusche: ja, Tel: +43 5236 521, mobil: +43 664 2501301, Schlafplätze: 68

Westfaltenhaus 2273 m, DAV, Dusche: ja, Tel: +43 664 7880875, Schlafplätze: 58