



# Silvretta-Tour

Typ:  
Etappen: **4**  
Länge: **62.94 km**  
Zeitraum: .. - ..

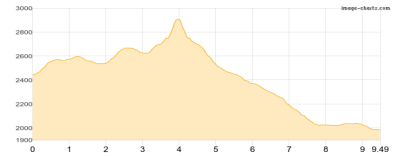
Gehzeit: **28:37 Stunden**  
Aufstieg: **3014 Hm**  
Abstieg: **4760 Hm**

## Etappe 1

### Wiesbadener Hütte - Hohes Rad - Madlenerhaus

Wandern **T4** - 633 Hm Aufstieg - 1095 Hm Abstieg - **05:35** Stunden Gehzeit - 9.49 km Strecke

Wiesbadener Hütte 2443m - Hohes Rad 2934m - Madlenerhaus 1986m

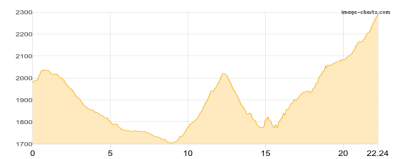


## Etappe 2

### Madlenerhaus - Neue Heilbronner Hütte

Wandern **T1** - 1096 Hm Aufstieg - 783 Hm Abstieg - **08:45** Stunden Gehzeit - 22.24 km Strecke

Madlenerhaus 1986m - Biellerspitze 2545m - Neue Heilbronner Hütte 2308m

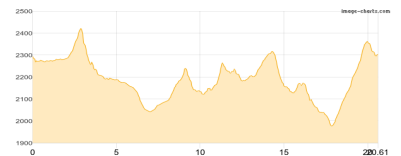


## Etappe 3

### Neue Heilbronner Hütte - Wormser Höhenweg - Wormser Hütte

Wandern **T4** - 1230 Hm Aufstieg - 1220 Hm Abstieg - **09:25** Stunden Gehzeit - 20.61 km Strecke

Neue Heilbronner Hütte 2308m - Wormser Höhenweg 2243m - Wormser Hütte 2305m

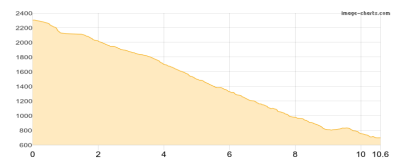


## Etappe 4

### Wormser Hütte - Schruns Zamang Bahn

Wandern **T2** - 55 Hm Aufstieg - 1662 Hm Abstieg - **04:55** Stunden Gehzeit - 10.6 km Strecke

Wormser Hütte 2305m - Schruns Zamang Bahn 695m





## Silvretta-Tour

### Mögliche Unterkünfte

Wiesbadener Hütte 2443 m, DAV, Dusche: ja, Tel: +43 5558 4233, Schlafplätze: 200

Madlenerhaus 1986 m, privat, Dusche: ja, mobil: +43 650 721 2010, Schlafplätze: 86

Neue Heilbronner Hütte 2308 m, DAV, Dusche: ja, Tel: +43 5446 2954, mobil: +43 664 4158672, Schlafplätze: 108

Wormser Hütte 2305 m, DAV, Dusche: ja, mobil: +43 664 1320325, Schlafplätze: 64