



Slowenien'24

Typ:
Etappen: **5**
Länge: **52.69 km**
Zeitraum: .. - ..

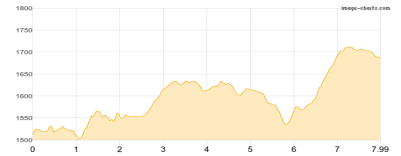
Gehzeit: **27:46 Stunden**
Aufstieg: **3831 Hm**
Abstieg: **3828 Hm**

Etappe 1

Dom na komni - Koca pod bogatinom - Koca pri Triglavski jeseri

Wandern **T4** - 470 Hm Aufstieg - 295 Hm Abstieg - **03:20** Stunden Gehzeit - 7.99 km Strecke

Dom na komni 1520m - Koca pod bogatinom 1513m - Koca pri Triglavski jeseri 1685m



Etappe 2

Koca pri Triglavski jeseri - Planina pri jezeru - Planinska koca na Vojah

Wandern **T3** - 409 Hm Aufstieg - 1404 Hm Abstieg - **06:10** Stunden Gehzeit - 14.22 km Strecke

Koca pri Triglavski jeseri 1685m - Planina pri jezeru 1446m - Planinska koca na Vojah 685m

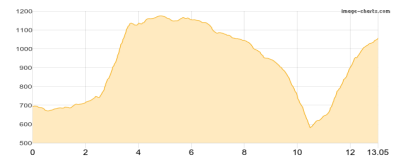


Etappe 3

Planinska koca na Vojah - Planinska koca na Uskovnici - Kosijev Dom

Wandern **T2** - 1039 Hm Aufstieg - 677 Hm Abstieg - **06:40** Stunden Gehzeit - 13.05 km Strecke

Planinska koca na Vojah 685m - Planinska koca na Uskovnici 1154m - Kosijev Dom 1050m

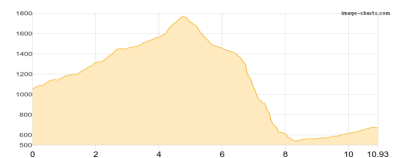


Etappe 4

Kosijev Dom - Prsivec - Koca pri Savici

Klettersteig - 870 Hm Aufstieg - 1257 Hm Abstieg - **06:55** Stunden Gehzeit - 10.93 km Strecke

Kosijev Dom 1050m - Prsivec 1761m - Koca pri Savici 648m



Etappe 5

Koca pri Savici - Dom na komni

Wandern **T2** - 1043 Hm Aufstieg - 195 Hm Abstieg - **04:45** Stunden Gehzeit - 6.5 km Strecke

Koca pri Savici 648m - Dom na komni 1520m





Slowenien'24

Mögliche Unterkünfte

Dom na komni 1520 m, AV: k.A., Dusche: k.A., Schlafplätze: -

Koca pod bogatinom 1513 m, AV: k.A., Dusche: k.A., Schlafplätze: -

Koca pri Triglavski jeseri 1685 m, AV: k.A., Dusche: k.A., Schlafplätze: -

Planina pri jezeru 1446 m, AV: k.A., Dusche: k.A., Tel: +386 51 632 738, Schlafplätze: 80

Planinska koca na Vojah 685 m, AV: k.A., Dusche: k.A., Schlafplätze: -

Planinska koca na Uskovnici 1154 m, AV: k.A., Dusche: k.A., Schlafplätze: -

Kosijev Dom 1050 m, AV: k.A., Dusche: k.A., Schlafplätze: -

Koca pri Savici 648 m, AV: k.A., Dusche: k.A., Schlafplätze: -