



Slowenien'24 2.0

Typ:
Etappen: **4**
Länge: **31.61 km**
Zeitraum: .. - ..

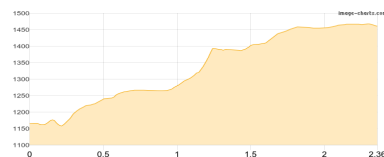
Gehzeit: **17:05 Stunden**
Aufstieg: **2372 Hm**
Abstieg: **2367 Hm**

Etappe 1

Planina Blato - Planina pri jezeru

Wandern **T1** - 343 Hm Aufstieg - 47 Hm Abstieg - **01:35** Stunden Gehzeit - 2.36 km Strecke

Planina Blato 1164m - Planina pri jezeru 1446m

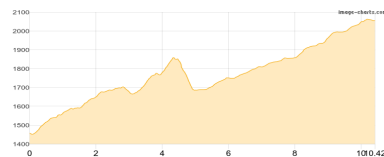


Etappe 2

Planina pri jezeru - Koca pri Triglavski jeseri - Zasavska koca na Prehodavcih

Hochalpin - 861 Hm Aufstieg - 263 Hm Abstieg - **04:55** Stunden Gehzeit - 10.42 km Strecke

Planina pri jezeru 1446m - Koca pri Triglavski jeseri 1685m - Zasavska koca na Prehodavcih 2071m



Etappe 3

Zasavska koca na Prehodavcih - Planini Vodnikova

Wandern **T5** - 585 Hm Aufstieg - 800 Hm Abstieg - **04:45** Stunden Gehzeit - 8.68 km Strecke

Zasavska koca na Prehodavcih 2071m - Planini Vodnikova 1832m

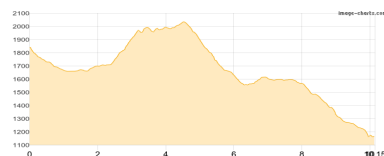


Etappe 4

Planini Vodnikova - Planina v Lazu - Planina Blato

Wandern **T3** - 583 Hm Aufstieg - 1257 Hm Abstieg - **05:50** Stunden Gehzeit - 10.15 km Strecke

Planini Vodnikova 1832m - Planina v Lazu 1560m - Planina Blato 1164m





Slowenien'24 2.0

Mögliche Unterkünfte

Planina pri jezeru 1446 m, AV: k.A., Dusche: k.A., Tel: +386 51 632 738, Schlafplätze: 80

Koca pri Triglavski jeseri 1685 m, AV: k.A., Dusche: k.A., Schlafplätze: -

Zasavska koca na Prehodavcih 2071 m, AV: k.A., Dusche: k.A., Tel: +386 51 614 781, Schlafplätze: 63

Planini Vodnikova 1832 m, AV: k.A., Dusche: k.A., Tel: +386 4 828 03 04, Schlafplätze: 40