



## 6Hütten Variante

Typ:  
Etappen: **8**  
Länge: **103.94 km**  
Zeitraum: .. - ..

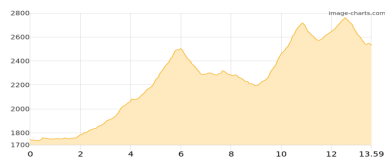
Gehzeit: **53:32 Stunden**  
Aufstieg: **6927 Hm**  
Abstieg: **7972 Hm**

### Etappe 1

#### Vermunt - Tübinger Hütte - Saarbrücker Hütte

Wandern **T3** - 1616 Hm Aufstieg - 833 Hm Abstieg - **08:50** Stunden Gehzeit - 13.59 km Strecke

Vermunt 1751m - Tübinger Hütte 2194m - Saarbrücker Hütte 2538m

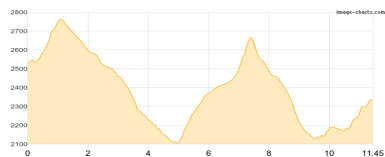


### Etappe 2

#### Saarbrücker Hütte - Scharte - Silvrettahütte

Wandern **T3** - 1102 Hm Aufstieg - 1290 Hm Abstieg - **07:45** Stunden Gehzeit - 11.45 km Strecke

Saarbrücker Hütte 2538m - Silvrettahütte 2341m

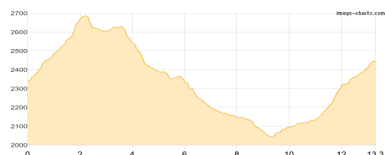


### Etappe 3

#### Silvrettahütte - Klostertaler Umwelthütte - Wiesbadener Hütte

Wandern **T5** - 842 Hm Aufstieg - 737 Hm Abstieg - **06:05** Stunden Gehzeit - 13.3 km Strecke

Silvrettahütte 2341m - Klostertaler Umwelthütte 2366m - Wiesbadener Hütte 2443m

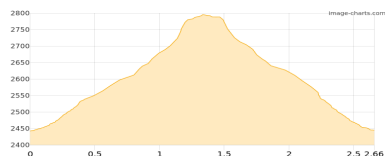


### Etappe 4

#### Wiesbadener Hütte - Vermuntkopf - Wiesbadener Hütte

Wandern **T3** - 353 Hm Aufstieg - 352 Hm Abstieg - **02:15** Stunden Gehzeit - 2.66 km Strecke

Wiesbadener Hütte 2443m - Vermuntkopf 2851m - Wiesbadener Hütte 2443m



### Etappe 5

#### Wiesbadener Hütte - Hohes Rad - Madlenerhaus

Wandern **T4** - 633 Hm Aufstieg - 1095 Hm Abstieg - **05:35** Stunden Gehzeit - 9.49 km Strecke

Wiesbadener Hütte 2443m - Hohes Rad 2934m - Madlenerhaus 1986m

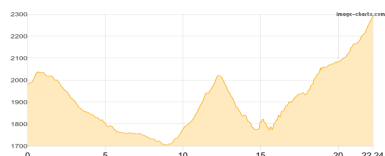


### Etappe 6

#### Madlenerhaus - Neue Heilbronner Hütte

Wandern **T1** - 1096 Hm Aufstieg - 783 Hm Abstieg - **08:45** Stunden Gehzeit - 22.24 km Strecke

Madlenerhaus 1986m - Biellerspitze 2545m - Neue Heilbronner Hütte 2308m





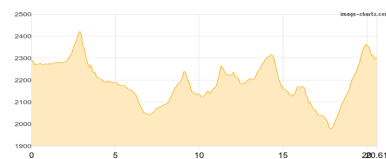
## 6Hütten Variante

### Etappe 7

#### Neue Heilbronner Hütte - Wormser Höhenweg - Wormser Hütte

Wandern **T4** - 1230 Hm Aufstieg - 1220 Hm Abstieg - **09:25** Stunden Gehzeit - 20.61 km Strecke

Neue Heilbronner Hütte 2308m - Wormser Höhenweg 2243m - Wormser Hütte 2305m

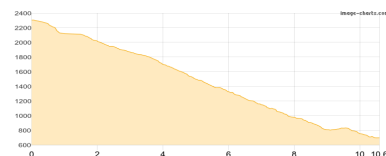


### Etappe 8

#### Wormser Hütte - Schruns Zamang Bahn

Wandern **T2** - 55 Hm Aufstieg - 1662 Hm Abstieg - **04:55** Stunden Gehzeit - 10.6 km Strecke

Wormser Hütte 2305m - Schruns Zamang Bahn 695m





## 6Hütten Variante

### Mögliche Unterkünfte

Tübinger Hütte 2194 m, DAV, Dusche: ja, Tel: +43 664 2530450, mobil: +43 664 2530450, Schlafplätze: 124

Saarbrücker Hütte 2538 m, DAV, Dusche: ja, Tel: +43 5558 4235, Schlafplätze: 88

Silvretthütte 2341 m, SAC, Dusche: k.A., Tel: +41 81 4221306, mobil: +41 79 2937374, Schlafplätze: 95

Klostertaler Umwelthütte 2366 m, DAV, Dusche: k.A., Tel: +49 89 14 00 341, Schlafplätze: 15

Wiesbadener Hütte 2443 m, DAV, Dusche: ja, Tel: +43 5558 4233, Schlafplätze: 200

Madlenerhaus 1986 m, privat, Dusche: ja, mobil: +43 650 721 2010, Schlafplätze: 86

Neue Heilbronner Hütte 2308 m, DAV, Dusche: ja, Tel: +43 5446 2954, mobil: +43 664 4158672, Schlafplätze: 108

Wormser Hütte 2305 m, DAV, Dusche: ja, mobil: +43 664 1320325, Schlafplätze: 64