



Rondje Catinaccio

Typ: **Hufeisen**
Etappen: **5**
Länge: **32.3 km**
Zeitraum: .. - ..

Gehzeit: **26:08 Stunden**
Aufstieg: **4533 Hm**
Abstieg: **3372 Hm**

Etappe 1

Busbahnhof Zyprian - Schlernhaus

Wandern - 1557 Hm Aufstieg - 240 Hm Abstieg - **06:40** Stunden Gehzeit - 7.72 km Strecke

Busbahnhof Zyprian 1131m - Schlernhaus 2457m

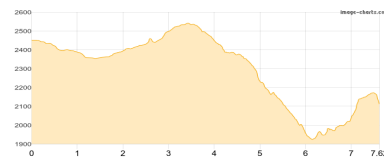


Etappe 2

Schlernhaus - Grasleitenhütte

Wandern **T5** - 545 Hm Aufstieg - 882 Hm Abstieg - **04:35** Stunden Gehzeit - 7.62 km Strecke

Schlernhaus 2457m - Grasleitenhütte 2165m

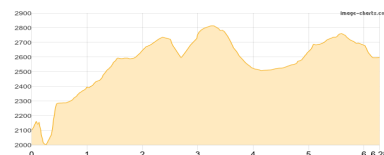


Etappe 3

Grasleitenhütte - Molignonpass - Molignon di Fuori - Mittlerer Molignon - ... - Grasleitenpasshütte

Wandern **T6** - 1304 Hm Aufstieg - 811 Hm Abstieg - **06:50** Stunden Gehzeit - 6.28 km Strecke

Grasleitenhütte 2165m - Molignonpass 2591m - Molignon di Fuori 2780m - Mittlerer Molignon 2820m - Molignon di Dentro 2852m - Grasleitenpasshütte 2601m



Etappe 4

Grasleitenpasshütte - Gartlhütte - Kölner Hütte

Wandern **T6** - 520 Hm Aufstieg - 778 Hm Abstieg - **04:00** Stunden Gehzeit - 5.46 km Strecke

Grasleitenpasshütte 2601m - Gartlhütte 2621m - Kölner Hütte 2337m

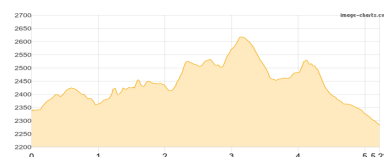


Etappe 5

Kölner Hütte - Aufstieg zum Masarè-Klettersteig - Pian de Majarè - Rotwandhütte

Wandern **T4** - 607 Hm Aufstieg - 661 Hm Abstieg - **04:00** Stunden Gehzeit - 5.22 km Strecke

Kölner Hütte 2337m - Rotwandhütte 2283m





Rondje Catinaccio

Mögliche Unterkünfte

Schlernhaus 2457 m, CAI, Dusche: k.A., Schlafplätze: -

Grasleitenhütte 2165 m, CAI, Dusche: k.A., Tel: +39 0471 642103, Schlafplätze: -

Grasleitenpasshütte 2601 m, AV: k.A., Dusche: k.A., Schlafplätze: -

Gartlhütte 2621 m, privat, Dusche: k.A., Schlafplätze: -

Kölner Hütte 2337 m, CAI, Dusche: k.A., Tel: +39 0471 612033, mobil: +39 0335 6563512, Schlafplätze: 60

Rotwandhütte 2283 m, SAT, Dusche: k.A., Schlafplätze: 62