



# Rondje Catinaccio 2

Typ: **Hufeisen**  
Etappen: **8**  
Länge: **44.66 km**  
Zeitraum: .. - ..

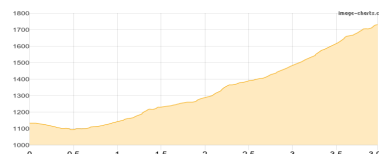
Gehzeit: **34:55 Stunden**  
Aufstieg: **5671 Hm**  
Abstieg: **5050 Hm**

## Etappe 1

### Busbahnhof Zyprian - Tschafonhütte

Wandern **T1** - 645 Hm Aufstieg - 45 Hm Abstieg - **02:45** Stunden Gehzeit - 3.97 km Strecke

Busbahnhof Zyprian 1131m - Tschafonhütte 1722m

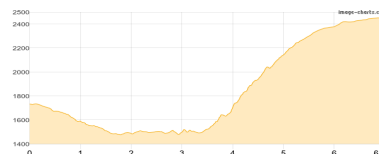


## Etappe 2

### Tschafonhütte - Schlernhaus

Wandern **T2** - 1161 Hm Aufstieg - 443 Hm Abstieg - **05:40** Stunden Gehzeit - 6.9 km Strecke

Tschafonhütte 1722m - Schlernhaus 2457m

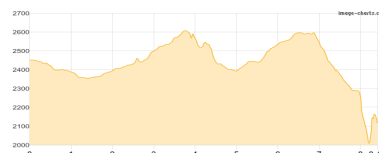


## Etappe 3

### Schlernhaus - Tierser Alpl - Grasleitenhütte

Wandern **T5** - 737 Hm Aufstieg - 1072 Hm Abstieg - **05:45** Stunden Gehzeit - 8.41 km Strecke

Schlernhaus 2457m - Tierser Alpl 2440m - Grasleitenhütte 2165m

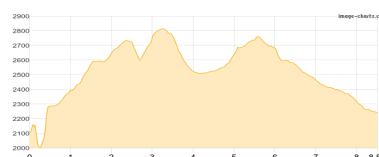


## Etappe 4

### Grasleitenhütte - Molignonpass - Mittlerer Molignon - Grasleitenpasshütte - Vajolet-Hütte

Wandern **T6** - 1306 Hm Aufstieg - 1170 Hm Abstieg - **07:50** Stunden Gehzeit - 8.51 km Strecke

Grasleitenhütte 2165m - Molignonpass 2591m - Mittlerer Molignon 2820m - Grasleitenpasshütte 2601m - Vajolet-Hütte 2243m



## Etappe 5

### Vajolet-Hütte - Vajolonpass - Rotwandhütte

Wandern **T4** - 940 Hm Aufstieg - 898 Hm Abstieg - **05:55** Stunden Gehzeit - 7.46 km Strecke

Vajolet-Hütte 2243m - Vajolonpass 2560m - Rotwandhütte 2283m

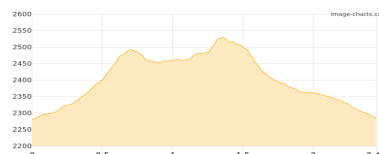


## Etappe 6

### Rotwandhütte

Wandern **T4** - 295 Hm Aufstieg - 293 Hm Abstieg - **01:55** Stunden Gehzeit - 2.45 km Strecke

Rotwandhütte 2283m - Rotwandhütte 2283m





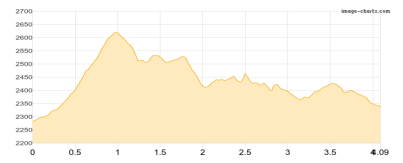
## Rondje Catinaccio 2

### Etappe 7

#### Rotwandhütte - Vajolonpass - Kölner Hütte

Wandern **T4** - 582 Hm Aufstieg - 524 Hm Abstieg - **03:30** Stunden Gehzeit - 4.09 km Strecke

Rotwandhütte 2283m - Vajolonpass 2560m - Kölner Hütte 2337m



### Etappe 8

#### Kölner Hütte - Frommer

Wandern **T3** - 5 Hm Aufstieg - 605 Hm Abstieg - **01:35** Stunden Gehzeit - 2.87 km Strecke

Kölner Hütte 2337m - Frommer 1743m





## Rondje Catinaccio 2

### Mögliche Unterkünfte

Tschafenhütte 1722 m, AV: k.A., Dusche: k.A., Schlafplätze: -

Schlernhaus 2457 m, CAI, Dusche: k.A., Schlafplätze: -

Tierser Alpl 2440 m, privat, Dusche: k.A., Schlafplätze: -

Grasleitenhütte 2165 m, CAI, Dusche: k.A., Tel: +39 0471 642103, Schlafplätze: -

Grasleitenpasshütte 2601 m, AV: k.A., Dusche: k.A., Schlafplätze: -

Vajolet-Hütte 2243 m, SAT, Dusche: k.A., Schlafplätze: -

Rotwandhütte 2283 m, SAT, Dusche: k.A., Schlafplätze: 62

Kölner Hütte 2337 m, CAI, Dusche: k.A., Tel: +39 0471 612033, mobil: +39 0335 6563512, Schlafplätze: 60

Frommer 1743 m, AV: k.A., Dusche: k.A., Schlafplätze: -